

PROGRAM ROZVOJE OBCE RADVANICE

PRO ROKY 2021 - 2031





Program rozvoje obce Radvanice pro roky 2021 - 2031

Obsah

1. ÚVOD	4
1.1. Úvodní slovo a východiska	4
1.2. Metodika a postup zpracování	5
1.2.1. Přístupy, metody a postup zpracování.....	5
1.2.2. Organizační zajištění zpracování	6
2. ANALYTICKÁ ČÁST	8
2.1. Celková charakteristika obce	8
2.1.1. Základní údaje.....	8
2.1.2. Stručný historický vývoj	8
2.1.3. Hlavní geografické údaje.....	10
2.1.4. Obecní symboly.....	12
2.1.5. Obyvatelstvo	13
2.1.6. Hospodářství	22
2.1.7. Infrastruktura	33
2.1.8. Vybavenost obce.....	39
2.1.9. Životní prostředí.....	45
2.1.10. Správa obce	52
2.2. Vyhodnocení dotazníkového šetření	60
3. VÝCHODISKA PRO NÁVRHOVOU ČÁST	69
3.1. Vyhodnocení plnění předchozího Programu rozvoje venkova Obce Radvanice ...	69
3.2. Další koncepční dokumenty regionálního rozvoje související s rozvojem Obce Radvanice	69
3.3. SWOT analýza území	70
3.3.1. Přístup ke tvorbě SWOT analýzy.....	70
3.3.2. Globální SWOT analýza území	71
4. NÁVRHOVÁ ČÁST	73
4.1. Strategická vize	73
4.2. Programové cíle	73
4.3. Priority, opatření	74
5. IMPLEMENTAČNÍ ČÁST	85
6. ZÁVĚR	87



Zadavatel a zpracovatelé Programu rozvoje obce Radvanice:

Zadavatel: *Obec Radvanice*
Právní forma zadavatele: obec podle zákona o obcích č.128/2000 Sb., ve znění
pozdějších předpisů
Adresa / sídlo: Obecní úřad Radvanice
Radvanice 9
751 21 Prosenice
NUTS II: Střední Morava
IČ: 00636533
Statutární osoba: Milan Pyšný, starosta
tel.: 581 226 035, 734 261 101
e-mail: ou.radvanice@cbox.cz

Zpracovatelé:
Adresa / sídlo: *Ing. Jana Spáčilová*
Pod Hůrkou 2213, 753 01 Hranice
IČ: 71963162
Tel.: 605 884 907
E-mail: ing.spacilova@gmail.com

Adresa / sídlo: *Ing. arch. Stanislav Vrubel, INTEGRAPLAN v.o.s.*
Bohuslávská 1326, 751 31 Lipník nad Bečvou
IČ/DIČ: 06586163 / CZ06586163
Tel.: 722 945 242
E-mail: archall.lipnik@seznam.cz

Zpracovatel části profilu obce:
Adresa / sídlo: *MAS Moravská brána, z.s.*
Bratrská 358, 751 31 Lipník nad Bečvou
IČ/DIČ: 27017371
Tel.: 581 694 243
E-mail: manazer@mas-moravskabrana.cz

Datum zpracování: část profilu obce zpracována v dubnu 2016,
ostatní: prosinec 2019 - únor 2021

Datum schválení zastupitelstvem obce: 12.05.2021, **č. usnesení:** 21



1. ÚVOD

1.1. Úvodní slovo a východiska

Program rozvoje obce je zakotvený v zákoně č. 128/2000 Sb., o obcích, v aktuálním znění. Jde o dokument střednědobé až dlouhodobé koordinace veřejných a soukromých aktivit ekonomického, sociálního, kulturního a ekologického charakteru na území municipality. Představuje pohled na možnosti a předpoklady rozvoje obce. Je to tak jeden ze základních podkladů pro reálné řízení a koordinaci rozvoje území obce jako společensko-politického organismu.

Předkládaný Program rozvoje obce Radvanice nahrazuje předchozí strategický rozvojový dokument obce Radvanice - Program rozvoje venkova Obce Radvanice 2011 – 2020 (zpracovatelé: Milan Pyšný, Milan Kořínek, Miloslava Čecháková). Byl vytvořený za účelem nastavení priorit rozvoje obce tak, aby veškeré budoucí aktivity probíhaly cíleně, ve prospěch rozvoje obce a jejích občanů, kteří se podíleli na zpracování dokumentu. Během zpracování byl kladen důraz na co největší otevřenost se snahou o co nejširší zapojení aktérů z různých zájmových skupin. Výsledkem snažení je nalezení čtyř oblastí rozvoje, jež nasměřují obec k dosažení stanovené vize.

Profil Obce Radvanice, zahrnutý v analytické části, představuje stručnou socioekonomickou charakteristiku obce, zpracovanou v potřebném rozsahu pro sestavení navazujících částí strategického dokumentu obce. Profil je rozpracován do jednotlivých částí dle základních tematických okruhů života na venkově. Profil je členěn na základní kapitoly a podkapitoly dotýkající se dílčích geografických, demografických, sociálních a ekonomických témat, popisujících výchozí stav a hlavní vývojové tendence jednotlivých sektorů a oblastí rozvoje.

Při zpracování profilu obce byla shromážděna a analyzována aktuální a dostupná data a informace z oficiálních zdrojů (ČSÚ, Internetové stránky obce Radvanice, mikroregionů, MAS, ÚAP ORP Přerov a další). Využity rovněž byly výstupy a závěry z již zpracovaných analytických a koncepčních materiálů obce (územní plán, pasport místních komunikací).

V rámci procesu tvorby strategického rozvojového dokumentu obce Radvanice bylo kromě zpracování profilu obce současně uskutečněno a vyhodnoceno dotazníkové šetření (dotazování veřejnosti, podnikatelů a nestátních neziskových organizací), proběhla jednání řídicí skupiny a pracovních skupin, jednotlivé výstupy byly vždy připomínkovány veřejností.

Z vyhodnocení dosavadních koncepčních materiálů obce, zpracovaného profilu obce, provedeného dotazníkového šetření a práce řídicí a pracovních skupin byla navržena aktualizovaná globální SWOT analýza. SWOT analýza ve svých silných a slabých stránkách zahrnuje syntézu zjištěných údajů a faktů, výchozí situaci obce a v rámci příležitostí a ohrožení se soustředí na vnější vlivy dalšího rozvoje obce.

Na část analytickou navazuje část návrhová, jež nastiňuje vizi, kterou by chtěla obec naplnit v roce 2031, dále cíle, priority a opatření.

Poslední částí dokumentu je implementační část, zde jsou nastaveny kompetence a zodpovědnosti pro plnění Programu rozvoje obce Radvanice. Na Program rozvoje obce Radvanice navazuje další dokument: akční plán/zásobník projektů, který obsahuje konkrétní aktivity a projekty.



1.2. Metodika a postup zpracování

1.2.1. Přístupy, metody a postup zpracování

Program rozvoje obce Radvanice je zpracován v souladu s principy metodiky MMR ČR a s principy strategického plánování. Z pohledu přístupů a metod zpracování a tvorby dokumentu se vždy jednalo o systémovou práci sestávající z odborné, koordinační a konzultační činnosti. Celý rozvojový dokument je zpracovaný metodou analýz, průzkumů a strukturovaných diskusí, ze kterých jsou postupně formulovány závěry pro jednotlivé dílčí kroky. Významnou úlohu v celém zpracování dokumentu sehrávala řídicí skupina a pracovní skupiny, které posuzovaly a projednávaly jednotlivé kroky formou komunitního plánování a které stanovovaly závěry na základě konsenzu (východiska pro další postup).

Termín „strategický rozvojový dokument, program obnovy venkova či strategický plán rozvoje“ není obecně definován zákonem, pouze se v zákoně o obcích hovoří o skutečnosti, že zastupitelstvo obce schvaluje program rozvoje obce. Z hlediska terminologie se jedná o totéž. Strategické plánování je nezbytné ve všech činnostech, které trvají delší dobu a kde je s těmito činnostmi spojen příjem a výdej finančních (veřejných) prostředků. Vzhledem k tomu, že disponibilních peněz je vždy u obcí omezené množství, musí subjekt, který s nimi nakládá, přesně stanovit priority, které chce nebo je vnějšími okolnostmi (právní předpisy, konkurenční prostředí atd.) nucen řešit. Priority jsou stanoveny obvykle podle závažnosti problémů. V případě dobře zvládnutého procesu strategického plánování se rizika extrémního zadlužení nebo neúnosného deficitu finančních prostředků a s ním spojeného zastavení realizovaného záměru snižují na minimum.

V průběhu realizace byly postupně uskutečňovány tyto dílčí aktivity:

- **vytvoření řídicího týmu (ZO)**
- **zpracování profilu obce – socioekonomické analýzy (shromáždění sekundárních dat)**, první část byla zpracovaná pracovníkem MAS Moravská brána, z.s. v dubnu 2016, dopracování analýzy proběhlo v květnu až listopadu 2020
- **dotazníkové šetření (primární průzkum mezi obyvateli, podnikateli a NNO)** bylo uskutečněno na přelomu roku 2019 a 2020
- **iniciování – veřejná informace o zpracování dokumentu na veřejném zasedání ZO dne 10.12.2020**
 - představení zpracovatelského týmu
 - seznámení se způsobem tvorby dokumentu
 - význam strategického plánu rozvoje pro obec, každého občana, každý subjekt
 - účel řídicího týmu
 - harmonogram přípravy strategického plánu včetně konzultace termínů
 - prezentace výsledků profilu obce a dotazníkového šetření
 - sestavení SWOT analýzy
 - pracovní skupiny - vysvětlení důležitosti pracovních skupin, výzva k zapojení veřejnosti do pracovních skupin, sestavení pracovních skupin
- **návrh analytické části** dokumentu byl k **připomínkování široké veřejnosti** vyvěšený na internetových stránkách obce v prosinci 2020 a v lednu 2021, v tištěné podobě byl k nahlédnutí v kanceláři OÚ
- **schůzky řídicí skupiny** probíhaly kvůli nepříznivému vývoji koronavirové pandemie formou telefonních hovorů a e-mailovou komunikací, dále v rámci jednání ZO dne 10.12.2020, 28.12.2020 a 10.2.2021



- globální SWOT analýza
- zásobník projektů
- vize, definice problémových okruhů
- priority
- **sestavení a práce pracovních skupin**
 - každá pracovní skupina byla složena ze zástupců různých společenských skupin a komunit. Pracovní skupina pracovala na jednotlivých problémových okruzích. Z důvodu nepříznivého vývoje koronavirové pandemie byla osobní setkání nahrazena e-mailovou a telefonickou komunikací. Výsledky jednotlivých pracovních skupin byly postupně zapracovávány do návrhu strategického dokumentu.
 - činnost a význam pracovních skupin:
 - hledání optimálního řešení problémů pro co největší okruh lidí, kterých se problém dotýká
 - aktivní možnost komunikace a práce nad „živým materiálem“
 - začlenění veřejnosti do spoluvytváření a spolurozhodování
 - konzultace zpracování profilu obce – socioekonomické analýzy
 - zpracování SWOT analýzy
 - stanovení opatření a aktivit
- **návrh strategické části** dokumentu byl k **připomínkování široké veřejnosti** vyvěšený na internetových stránkách obce v březnu 2021, v tištěné podobě byl k nahlédnutí v kanceláři OÚ
- **sestavení a projednání finálního dokumentu**
- **schválení dokumentu zastupitelstvem obce**

1.2.2. Organizační zajištění zpracování

Na zpracování strategického rozvojového dokumentu obce se podíleli:

- Řídící skupina (zastupitelstvo obce) – řídí zpracování, má za úkol koordinaci, monitoring a hodnocení dílčích výstupů a celého rozvojového dokumentu
- Pracovní skupiny (vytvořeny řídicí skupinou)
- Starosta obce
- Zpracovatelé Programu
- Nezbytné je zapojení veřejnosti

Obsazení Řídící skupiny:

Milan Pyšný, starosta obce
Miloslava Čecháková, místostarostka obce
Petr Padalík
Mgr. Svatava Stojanová
Ing. Miroslav Zlámal
Milan Kořínek
Lubomír Vacek

Obsazení Pracovní skupiny pro problémovou oblast 1 – Zlepšit dopravní a technickou infrastrukturu:

Tomáš Čechák
Markéta Čecháková



Milan Kořínek
Stanislava Kořínková

Obsazení Pracovní skupiny pro problémovou oblast 2 - Zlepšit a stabilizovat stav životního prostředí:

Jiří Hrdlička
Michaela Hrdličková
Mgr. Svatava Stojanová

Obsazení Pracovní skupiny pro problémovou oblast 3 – Rozvoj a zlepšování podmínek k životu v obci:

Ing. Miroslav Zlámal
Kristina Zlámalová
Josef Stojan

Obsazení Pracovní skupiny pro problémovou oblast 4 – Rozvoj ekonomických aktivit a cestovního ruchu:

Milan Pyšný
Josefa Pyšná
Veronika Mužiková

Zpracovatelé Programu:

Ing. Jana Spáčilová, Ing. arch. Stanislav Vrubel



2. ANALYTICKÁ ČÁST

Analytická část vyhodnocuje současný stav a rozvojový potenciál obce a přináší východiska pro návrhovou část. Tato kapitola vymezuje základní charakteristiku obce – umístění, historický vývoj, demografickou strukturu, socioekonomickou charakteristiku, vyhodnocuje stav infrastruktury, životního prostředí, občanské vybavenosti a v neposlední řadě přináší obraz o veřejné správě a řízení obce. V této části je rovněž vyhodnocení provedeného dotazníkového šetření mezi občany, NNO a podnikateli.

2.1. Celková charakteristika obce

2.1.1. Základní údaje

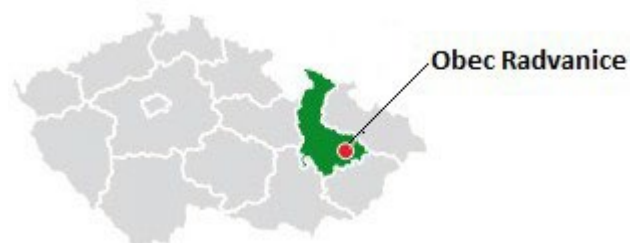
Tabulka 1 Základní údaje o obci

Název	Obec Radvanice
IČ organizace	00636533
Datum vzniku	1.12.1990
Typ obecního úřadu	Není obcí s rozšířenou působností ani pověřeným OÚ, obec nevykonává státní správu – typ 5
NUTS	Střední Morava
Kraj	Olomoucký
SO ORP	Přerov
Rozloha	291,46 ha (k 31.12.2015)
Počet obyvatel	267 (k 1. 1. 2016)

Zdroj: MAS Moravská brána, ČSÚ

Obec Radvanice se nachází ve východní části České republiky, jihovýchodně od krajského města Olomouc a severo až severovýchodně od statutárního města Přerov a je zároveň součástí správního obvodu této obce s rozšířenou působností. Území obce je celistvé, rozkládá se na 291,5 ha, přičemž s 267 obyvateli ke konci roku 2014 má hustotu obyvatel 91,6 obyvatel na km².

Obrázek 1 Lokalizace obce Radvanice v rámci ČR a Olomouckého kraje



Zdroj: MAS Moravská brána

2.1.2. Stručný historický vývoj

První písemná zmínka o obci pochází z roku 1374. Název je odvozen od jména zakladatele Radovana. Koncem 14. století byly Radvanice známy jako menší venkovská osada. Sousedila



s Plačkovem, malou vsí, dnes již zaniklou, Bukem, obojími Prosenicemi, Veselíčkem a Lazníkami. Tyto osady povětšinou vznikly již dříve asi ve 13. století, dokazují to zde již usedlí půhončí. Radvanice měli dvoje význačnější majitele a to sedláky a pohončáky (půhončí), kteří byli privilegovanou skupinou venkovského obyvatelstva nešlechtického původu a doručovali soudní žaloby tzv. půhony.

Rozvoj Radvanic byl poznenáhlý. Poddanské poměry nebyly příznivé k rozvoji a kromě toho ji stíhaly zlé osudy, právě tak jako jiné osady v kraji, ale snad ještě ve větší míře. Ještě roku 1579 (při odhadu deskového statku vinarského) čítala osada celkem 15 usedlostí, z nichž bylo: 6 svobodných gruntů pohončáckých, 8 usedlostí poddaných statku ve Vinarech, 1 krčma. Byla to doba klidu, ale rozvoj osady ustrnul. Zato asi později osada vzrůstala, do Třicetileté války prožívala dobu utěšeného rozvoje, v tu dobu bylo v obci kolem 25 domů.

Válečná léta 1618-1648 nejen znemožnila další rozmach, ale naopak zavinila, že osada zpustla. Lidé houfně umírali na nemoci, které řádily v dobách válečných. Jiní osadníci opouštěli své domovy, když osada byla táhnoucím vojskem zničena a vypálena. V tu dobu byly poměry tak zlé, že obci hrozil zánik, bylo zde 60% opuštěných gruntů a domů. Po skončení války se ale někteří osadníci pomalu začali vracet do svých domovů. V roce 1790 vzrostl počet obytných domů na třicet. Změnilo se však také sociální postavení, když v roce 1792 byly založeny kvarteny svobodných dvořáků, pohončáci byli postaveni pod správu vrchnosti, v jejímž obvodu jejich statky ležely, takže Radvanice připadly panství lipenskému a dvory pohončáků byly zapsány do gruntovních lipenských knih, čímž pohončáci pozbyli dosavadní samostatnost a splynuli s místními dvořáky. Zrušením roboty jejich výsadní postavení úplně zaniklo, mezi jinými právy v době poddanské, měli právo pálit vápno a kořalku.

Přes politické změny, které osada během staletí zažila, uchovala si její náves až do dnešních dob svůj typický tvar staroslovanské okrouhlice, což samo ukazuje na prastaré osídlení kraje. V roce 1816 zde byla postavena zvonice, která roku 1848 byla přestavěna na kapli a zasvěcena "Rozeslání svatých apoštolů". Dodnes se zde slaví, tak zvané malé hody, které mají v širokém okolí dobrou pověst. Zvýšený stavební ruch se objevuje od konce 19. století, až do počátku 1. světové války v roce 1914. V této době už měla obec 62 domů. Protože vnitřní část obce již byla zastavěna, vznikají tak nové části obce. Místní část Kříby, které byly postaveny "bez ladu a skladu". Noví zájemci začínají stavět podél okresní silnice směrem k prosenskému nádraží. Tato silnice vznikla z obecní polní cesty, která byla proměněna na silnici okresní, ale jen do Radvanic. Prodloužena kolem místní části "Na skalách" ke křižovatce do Vicínova byla teprve v roce 1902, když se zde vybuďovala v roce 1900 nová okrouhlá vápenka. Novou výstavbou podél cest vznikající nové části časem dostaly i svá jména. Například část obce k nádraží se říkalo "Chabrov", jméno bylo pro tuto část obce spíše příhanou. Jméno chabral znamenalo osobu, která se ráda zhlédla na cizím majetku. Obyvatelé této části byli podezříváni, že chodívali "zamykat pole", což znamenalo, že si pozdě večer zašli na nějaké to loupání nebo jinou pícninu. Dnes se již pro tuto část obce užívá přiléhavější název "Nádražní ulice". Další novou částí byla ulice od kapličky podél obecní cesty k Lazníkám, tam se v poválečném období nejvíce stavělo. Vznikla tam řada domů dnes nazývána "Nová ulice". 1. světová válka zbrzdila růst obce, teprve po ní a to až v roce 1921 začalo nové budování. Vesnice nabývala upravenějšího vzhledu a čistoty, nezdravé byty mizely a lidé se zařizovali pohodlněji. V roce 1924 se upravuje a vysazuje náves, 1926-1927 byly odvodňovány pozemky a v letech 1930-1932 byly opraveny byty obecní cesty.

Na počest ukončení 1. světové války a založení republiky byl v roce 1919 na návrší "U Paličků" zasazen pamětní strom "lípa malolistá". 30. května 1926 se konala pietní vzpomínka padlým, před obecní budovou byl odhalen pomník padlým ze zdejší obce v 1. světové válce.

Obec Radvanice žila také kulturním životem. V roce 1905 je zřízen "Hasičský sbor" a prvním náčelníkem sboru se stal His Inocenc. V roce 1907 se začalo vyučovat v nové budově školy, prvním učitelem byl školní radou v Hranicích jmenován Alois Lukovský, který zde působil 18 let.



Do roku 1906 žáci školou povinni chodili do Velkých Prosenic, v období 1906-1907 se vyučovalo v gruntě č.p.3. V roce 1905 zde byl založen "Spolek čtenářský Rostislav", v roce 1919 "Osvětodivadelní spolek" a v roce 1923 byla zřízena obecní knihovna. Vzniká zde "Organizace československých socialistů" a "Odborová organizace železničářů". "Odbor sokola" zde zřízen není, ale někteří občané jsou zapsáni v odboru v Buku.

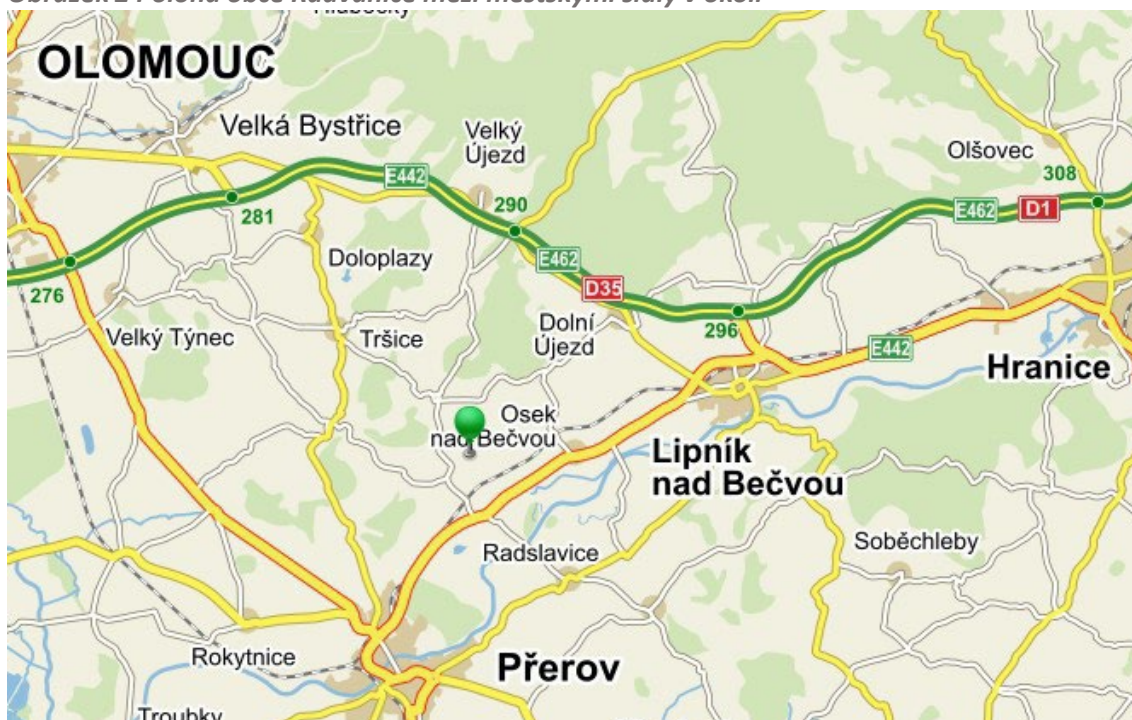
Tento výstižný text byl převzat z internetových stránek obce: www.obecradvanice.cz. Podrobnější události z historie včetně fotografií zachycuje kniha „Radvanice Obec půhončí a poddanská“ vydaná obcí v roce 2003.

2.1.3. Hlavní geografické údaje

Obec Radvanice se nachází v NUTS II Střední Morava, v Olomouckém kraji, okrese Přerov.

Obci Radvanice je nejbližším spádovým městem statutární město Přerov (8,7km), dále pak východním směrem Lipník nad Bečvou (cca 8,7km). Město Hranice je vzdálené 22 km, krajské město Olomouc pak cca 30 km. Za komplexní nabídkou služeb občané Radvanic dojezdí zejména do Přerova. Pro cesty do spádových sídel i okolních obcí mohou občané Radvanic využít individuální automobilovou dopravu a autobusovou dopravu, stejně tak cyklodopravu po místních i účelových komunikacích.

Obrázek 2 Poloha obce Radvanice mezi městskými sídly v okolí



Zdroj: www.mapy.cz

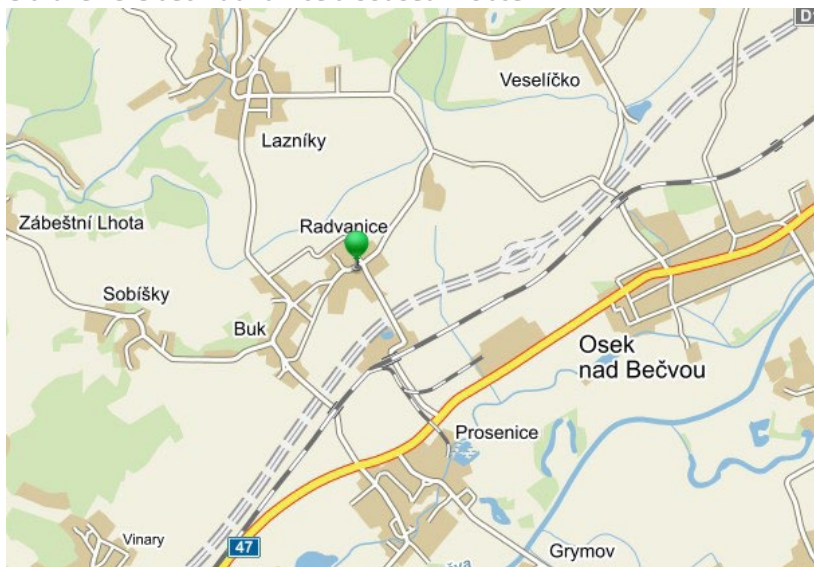
Území obce je tvořeno jedním katastrem č.738859 Radvanice u Lipníka nad Bečvou. Toto celistvé území sousedí s katastrálním územím dalších pěti obcí: Lazníky, Veselíčko, Osek nad Bečvou, Prosenice a Buk. S obcí Buk také nejbliže sousedí zástavba obce.

Obec je součástí Dobrovolného svazku obcí mikroregionu Pobečví, Místní akční skupiny MAS Moravská brána, Dobrovolného svazku obcí Moravská brána, dále Svazu měst a obcí České republiky. Ve Spolku pro obnovu venkova je členem starosta obce.



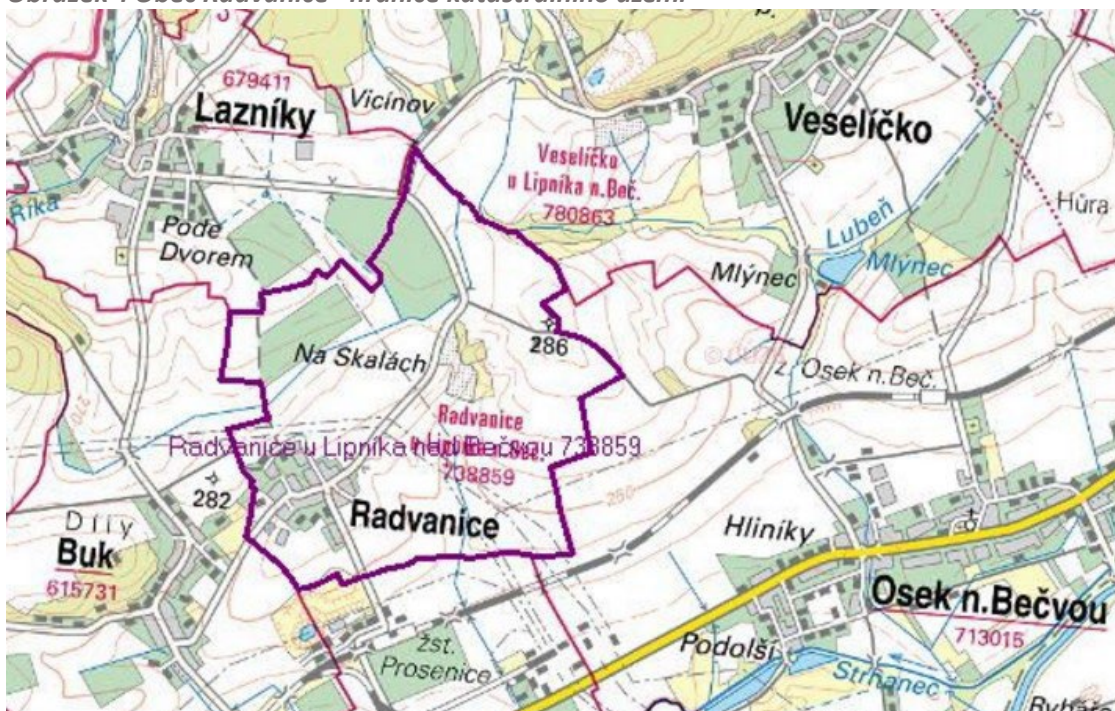
Zástavba obce je situována do dvou lokalit. Hlavní zástavba se soustřeďuje okolo tradiční okrouhlé návsi s kaplí Rozeslání svatých apoštolů. Druhá část zástavby byla nekoncepčně vybudována v lokalitě Na Skalách.

Obrázek 3 Obec Radvanice a sousední obce



Zdroj: www.mapy.cz

Obrázek 4 Obec Radvanice - hranice katastrálního území



Zdroj: <http://sgi.nahlizenidokn.cuzk.cz/marushka/default.aspx?themeid=3&MarExtent=-990320.44597457629%20-1239836%20-346646.55402542371%20-923033>

Obec se rozkládá ve vlněné krajině zdvihající se z nivy řeky Bečvy směrem k Oderským vrchům, v oblasti zvané Čekyňská pahorkatina. Průměrná nadmořská výška obce je 268 m.n.m. Nejvyšším bodem obce je kopec U Březí s výškou 286 m.n.m. Zástavba obce je rozložena na 5,3 ha zejména v okolí křížení silnic III/43610 Prosenice-Radvanice-Dolní Újezd a III/43611 Buk-



Radvanice, tj. na samotném jihozápadním okraji katastru obce, dále pak v odlehle části Na Skalách. Dominantním bodem obce je centrální návés původně okrouhlého, dnes již spíše čtvercového tvaru s kapličkou v malé terénní sníženině. Návés byla centrem osady již od prvních zmínek o obci, které se datují do 14 století. Na přelomu 19. a 20. století se osada postupně rozšiřovala zástavbou v dalších částech katastru.

Krajinný ráz území Radvanic je tvořen zemědělskou půdou (91,9% plochy k.ú. obce) s převahou orné půdy (307,4ha, 79,2% plochy k.ú. obce). Lesní pozemky, které se svými 1,9 ha tvoří pouze necelá 2% plochy území obce, jsou umístěny na severu katastru obce. Zemědělství bylo v minulosti charakteristickým typem obživy místních obyvatel, v současnosti se zemědělství na místních polích věnuje Moravská zemědělská a.s. Prosenice. Občané za prací převážně dojíždí do okolních měst, charakter obce je tedy především sídelní.

Územím obce ze severu na západ protéká Ztracený potok, který pramení v sousedních Lazníkách, v Radvanicích přibírá pravostranný přítok a dále pokračuje do Buku. V centrální části obce se nachází požární nádrž, jiná vodní plocha se na území obce nenachází. Obec však plánuje vybudovat rybník za obcí ve směru na Buk.

2.1.4. Obecní symboly

Obec Radvanice disponuje od roku 2004 znakem i praporem obce, autorem obou je heraldik Miroslav Pavlů.

Obrázek 5 Znak a prapor obce Radvanice

Znak obce Radvanice:



Popis: Dělený štít, nahoře stříbrno-modře polcený, vpravo černá zubří hlava se zlatou houžví a červeným jazykem, vlevo červeno-stříbrně šachovaná hlava orlice se zlatou zbrojí, šikmo podložená zlatou sukovitou palicí, v dolním červeném poli polovina zlatého vozového kola.

Prapor obce Radvanice:



Popis: List tvoří tři svislé pruhy, červený, modrý a žlutý, v poměru 1:4:1. V modrém pruhu červeno-bíle šachovaná hlava orlice se žlutou zbrojí, šikmo podložená žlutou sukovitou palicí. Poměr šířky k délce listu je 2:3.

Zdroj: <https://www.kurzy.cz/obec/radvanice-okres-prerov/symboly/>



Obrázek 6 Letecký pohled na Radvanice



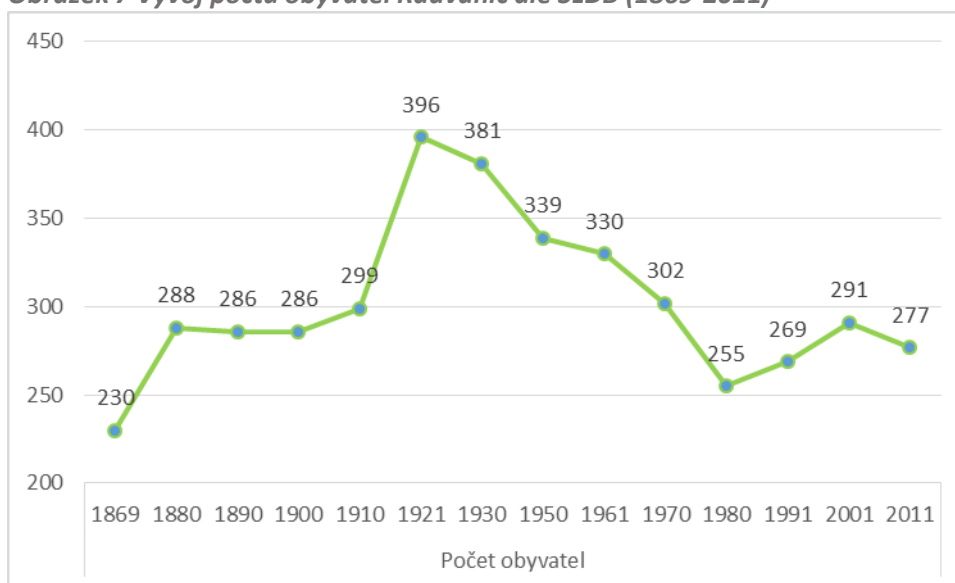
Zdroj: Obec Radvanice

2.1.5. Obyvatelstvo

2.1.5.1. Demografická situace

Obec Radvanice se řadí k obcím malým s počtem obyvatel do 500. Dlouhodobý vývoj počtu obyvatel z dat sčítání lidu vykazuje nejprve skokový růst na konci 19. století, poté několik desetiletí počet obyvatel stagnoval, k roku 1921 opět skokově narostl na hodnotu 396 osob. Od této doby Radvanice co do počtu obyvatel klesaly až do roku 1980 (255 obyvatel). Od této doby opět počet obyvatel Radvanic pozvolna kolísá s mírným směrem vzhůru.

Obrázek 7 Vývoj počtu obyvatel Radvanic dle SLDB (1869-2011)



Zdroj: ČSÚ 2016, https://www.czso.cz/csu/czso/iii-pocet-obyvatel-a-domu-podle-kraju-okresu-obci-a-casti-obci-v-letech-1869-2011_2015



Počet obyvatel v posledních deseti letech jen mírně kolísá mezi hodnotami 278-293, přičemž nejméně obyvatel bylo na konci roku 2014. Podrobné hodnoty nabízí níže uvedená tabulka. K datu 1.1.2016 bylo v Radvanicích evidováno 267 obyvatel, což znamená další pokles jejich počtu. Podrobnější analýza dat z roku 2016 v době zpracování této části analýzy není k dispozici. Další rozbor tedy pracuje s daty za 11 let, a sice mezi 2004-2014.

Tabulka 1 Vývoj počtu obyvatel v Radvanicích 2004-2014

	2004	2005	2006	2007	2008	2009	2010	2011	2012	2013	2014
Počet obyvatel celkem	286	284	287	288	288	293	283	290	287	282	278
Průměrný věk	37,4	37,8	38,1	37,9	38,6	38,5	39,5	39,1	40,1	39,8	41,1
Index stáří	82,9	92,5	92,9	88,9	100,0	95,7	97,8	83,3	86,3	89,6	104,7
Počet žen	152	152	152	152	154	157	151	151	150	145	142
Podíl žen v %	53,1%	53,5%	53,0%	52,8%	53,5%	53,6%	53,4%	52,1%	52,3%	51,4%	51,1%
Počet dětí do 15	41	40	42	45	44	47	45	54	51	48	43
Podíl dětí 0-14 v %	14,3%	14,1%	14,6%	15,6%	15,3%	16,0%	15,9%	18,6%	17,8%	17,0%	15,5%
Počet obyvatel v produktivním věku	211	207	206	203	200	201	194	191	192	191	190
Podíl obyvatel v produktivním věku 15-64	73,8%	72,9%	71,8%	70,5%	69,4%	68,6%	68,6%	65,9%	66,9%	67,7%	68,3%
Počet seniorů	34	37	39	40	44	45	44	45	44	43	45
Podíl seniorů 65+ v %	11,9%	13,0%	13,6%	13,9%	15,3%	15,4%	15,5%	15,5%	15,3%	15,2%	16,2%

Zdroj: ČSÚ, <https://vdb.czso.cz/vdbvo2/faces/cs/index.jsf?page=profil-uzemi#w>

Index stáří vyjadřující poměr mezi počtem seniorů a dětí, kde hodnoty pod 100 značí více dětí než seniorů a naopak, je v Radvanicích po většinu sledovaných let příznivý s vyšším počtem dětí než seniorů. Hodnota se přehoupla v neprospěch dětí pouze v posledním sledovaném roce (104,7). Zde jsou průměry okresu Přerov, kraje i republiky výrazně vyšší a dosahují hodnot od 117,4 (ČR, 2014) až po 129,7 (okr. Přerov, 2014).

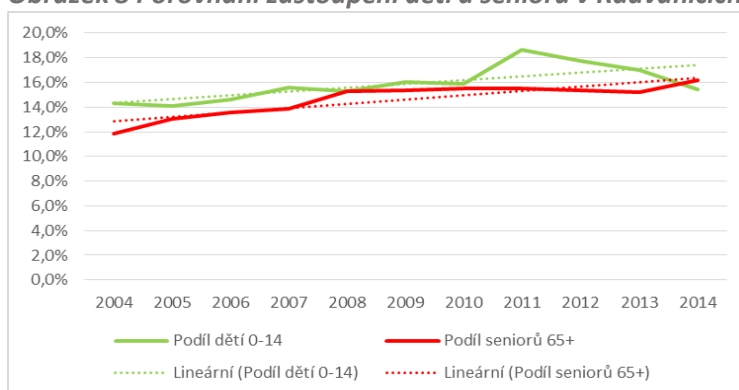
Počet i podíl dětí byl v Radvanicích nejvyšší v roce 2011, kdy děti tvořily 18,6% celkového počtu obyvatel v obci, zatímco senioři zastupovali o více než 3% méně. Podíl dětí v Radvanicích se na počátku sledovaného období pohyboval níže, než byl podíl v okrese, naopak v současnosti je v Radvanicích dětí poměrně zastoupeno více než v okresním měřítku (data za 2014 – Radvanice 15,5%, Přerov 14,4%, Olomoucký kraj 14,9%, ČR 15,2%). Zajímavý je fakt, že v sousedním Buku je vývoj v této věkové skupině a stejném období měření zcela opačný.

Podíl obyvatel v produktivním věku klesá ve všech sledovaných územích, v Radvanicích naopak za posledních 10 let rychleji než v bývalém okrese, kraji či celé ČR (Radvanice -5,5%, okres -3,6%, kraj i ČR -4,1%). Z údajů v tabulce vyplývá, že razantněji narůstá podíl seniorů de facto na úkor obyvatel v produktivním věku. V sousední obci Buk dochází také k nárůstu podílu seniorů, zde je to však na úkor podílu dětí. Naopak Veselíčko udržuje víceméně stabilní hodnoty sledovaných ukazatelů pouze s mírným kolísáním v neprospěch obyvatel v produktivním věku. Lazníky na severu vykazují velmi mírně pozitivní vývoj v podílu obyvatel v produktivním věku, podíl seniorů také narůstá, mírně zde klesá podíl dětí.

V celorepublikovém měřítku lze říci, že pokles podílu obyvatel v produktivním věku je způsobem nárůstem podílu seniorů. Podíl dětí v celorepublikovém měřítku v posledních 10 letech neklesá, naopak postupně mírně narůstá z hodnoty 14,8% v roce 2004 na hodnotu 15,2%. Vývoj v Radvanicích je tedy ve svých trendech velmi podobný vývoji celorepublikovému. Porovnání podílů zastoupení dětí a seniorů ukazuje graf níže. Z něj vyplývá, že při vzrůstajících podílech dětí i seniorů nutně musí klesat podíl obyvatel v produktivním věku.



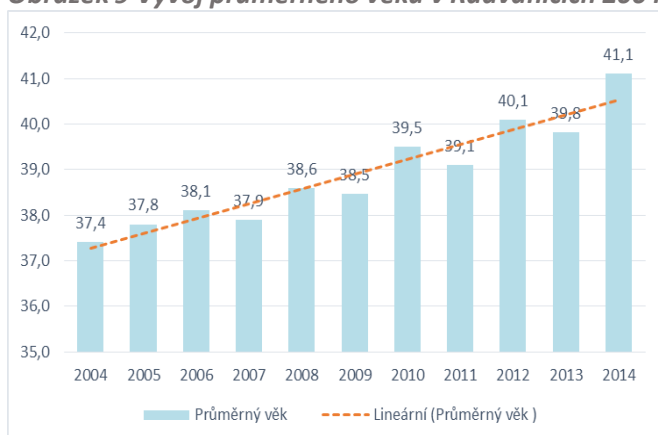
Obrázek 8 Porovnání zastoupení dětí a seniorů v Radvanicích 2004-2014



Zdroj: ČSÚ

Průměrný věk v obci průběžně roste, nejvyšších hodnot dosáhl v roce 2014, a sice 41,1 roku. Tato hodnota doposud nedosahuje úrovně žádného z vyšších sledovaných celků. Průměrný věk v okrese Přerov je 42,3 roku, v Olomouckém kraji 42, v České republice jako celku pak 41,7. Hodnota průměrného věku v sousedních obcích v roce 2014 je následující: 42,9 v Buku, 40,8 ve Veselíčce, 41,7 v Lazníkách.

Obrázek 9 Vývoj průměrného věku v Radvanicích 2004-2014



Zdroj: ČSÚ

Prognoza vývoje obyvatelstva není příznivá, což platí pro celou ČR, Olomoucký kraj, a taktéž pro obec Radvanice. Výpočet prognózy v Radvanicích vychází z dostupné prognózy vývoje Olomouckého kraje (ČSÚ), přičemž bylo předpokládáno stejné procentní zastoupení obyvatelstva Radvanic na celkovém počtu obyvatel kraje v následujících odhadovaných letech. Totéž platí i v jednotlivých věkových skupinách.

Tabulka 2 Prognóza vývoje obyvatelstva v Radvanicích 2014-2050

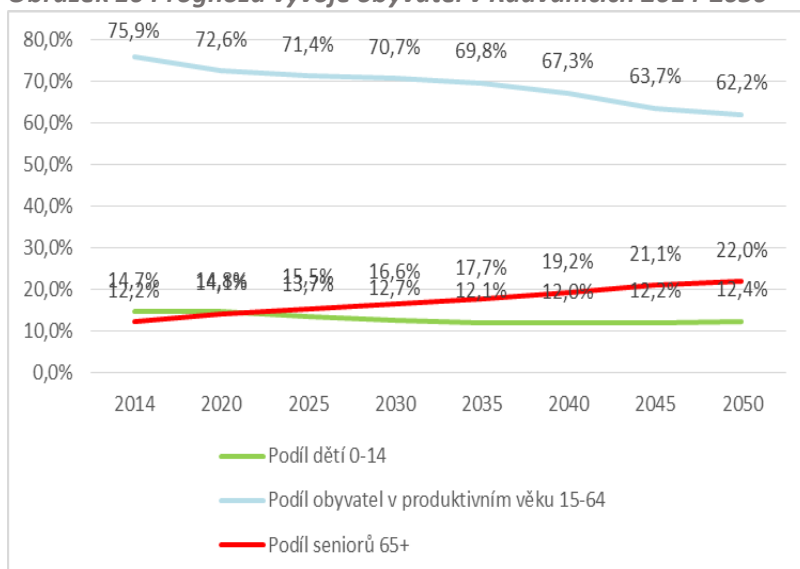
	2014	2020	2025	2030	2035	2040	2045	2050
Počet obyvatel celkem	278	275	272	268	263	258	253	247
Index stáří	82,9	95,2	113,3	130,9	145,9	160,4	172,5	176,7
Počet dětí do 15	41	41	37	34	32	31	31	31
Podíl dětí 0-14	14,7%	14,8%	13,7%	12,7%	12,1%	12,0%	12,2%	12,4%
Počet obyvatel v produktivním věku	211	200	194	190	184	174	161	154
Podíl obyvatel v produktivním věku 15-64	75,9%	72,6%	71,4%	70,7%	69,8%	67,3%	63,7%	62,2%
Počet seniorů	34	39	42	45	47	50	53	54
Podíl seniorů 65+	12,2%	14,1%	15,5%	16,6%	17,7%	19,2%	21,1%	22,0%

Zdroj: ČSÚ a vlastní výpočet



Ačkoli se jedná o odhady, je z nich zcela patrné, jak velkou výzvou se stane vzrůstající podíl seniorů a klesající podíly zejména osob v produktivním věku, ale i dětí. Ve prospěch Radvanic hovoří níže uvedené porovnání s krajským vývojem ve věkových skupinách. Zároveň také sousední obce vykazují v uvedených letech dle prognózy vyšší podíly seniorů vůči dětem, např. sousední Buk dle stejné metodiky výpočtu dosáhne téměř trojnásobku počtu seniorů vůči počtu dětí.

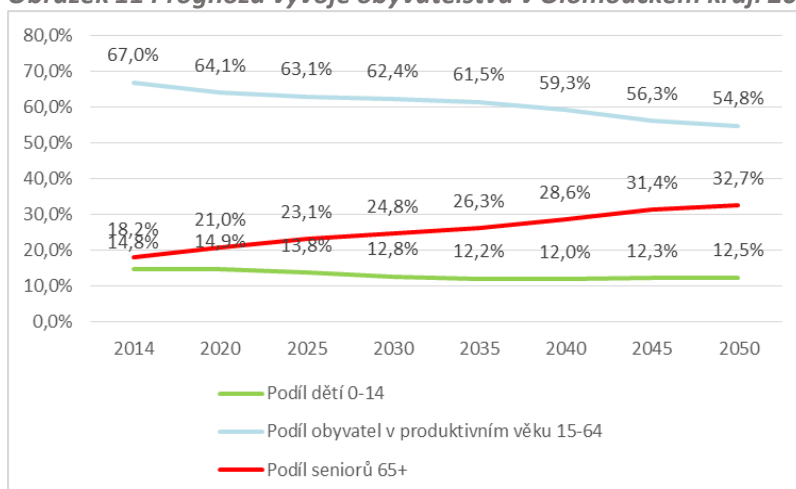
Obrázek 10 Prognóza vývoje obyvatel v Radvanicích 2014-2050



Zdroj: ČSÚ a vlastní výpočet

Je třeba zdůraznit, že počet seniorů se v následujících letech bude vždy pohybovat nad počtem dětí v obci, ke konci sledovaného období se počet seniorů může blížit až dvojnásobku počtu dětí. Prognóza v Radvanicích nedosahuje tak negativních hodnot poměrů jednotlivých věkových skupin obyvatel, jako prognóza celého Olomouckého kraje. Nicméně se snižováním počtu obyvatel celkově a zejména zmenšováním početnosti věkové skupiny produktivních osob a s razantním zvyšováním podílu seniorů je třeba v rozvoji obce počítat.

Obrázek 11 Prognóza vývoje obyvatelstva v Olomouckém kraji 2014-2050



Zdroj: ČSÚ, 2016



Rodinná situace v obci Radvanice dle dat z posledních dvou sčítání lidu v roce 2001 a 2011 ukazuje podobné trendy, jaké jsou patrné v celé ČR, jakož i v okolních vesnicích – zejména jde o snižování počtu manželských svazků, resp. vdaných či ženatých osob, naopak roste počet rozvedených. Výjimku tvoří sousední obec Buk, která naopak vykazuje alespoň minimální nárůst podílu sezdaných osob a pokles podílu i počtu osob rozvedených.

Tabulka 3 Rodinná situace v Radvanicích, srovnání dat ze SLDB 2001 a 2011

Sčítání	Obyvatelstvo	Svobodní		Ženatý/vdaná		Rozvedení		Vdovec/vdova		Nezjištěno	
		Počet	%	Počet	%	Počet	%	Počet	%	Počet	%
SLDB 2011	290	116	40,0%	127	43,8%	16	5,5%	18	6,2%	0	0,0%
SLDB 2001	291	114	39,2%	146	50,2%	11	3,8%	20	6,9%	0	0,0%

Zdroj: ČSÚ, SLDB 2011 a SLDB 2001, https://www.czso.cz/staticke/sldb/sldb2001.nsf/obce/520420_opendocument

Srovnání rozložení domácností dle typu se v Radvanicích jeví v neprospěch klasických rodinných domácností, ať už úplných či neúplných s dětmi či bez. Podíl těchto domácností v Radvanicích klesl téměř o 9%. Naopak roste podíl domácností, v nichž žije více rodin, domácností jednotlivců a vícečetných nerodinných domácností. Pozitivním jevem je fakt, že neroste počet a podíl neúplných rodin se závislými dětmi a roste podíl domácností tvořených rodinou, byť bez dětí.

Tabulka 4 Domácnosti v Radvanicích, srovnání dat SLDB z let 2001 a 2011

Sčítání	Domácnosti celkem	z toho										2 a více rodin	Domácnost jednotlivců	Vícečetné nerodinné domácnosti						
		1 rodina						úplné							neúplné					
		úplné		se závislými dětmi		se závislými dětmi		úplné		se závislými dětmi					se závislými dětmi		úplné		se závislými dětmi	
		Počet	%	Počet	%	Počet	%	Počet	%	Počet	%				Počet	%	Počet	%	Počet	%
SLDB 2011	97	67	69,1%	33	49,3%	25	37,3%	2	3,0%	7	10,4%	4	4,1%	24	24,7%	2	2,1%			
SLDB 2001	109	85	78,0%	28	32,9%	43	50,6%	3	3,5%	11	12,9%	2	1,8%	22	20,2%	0	0,0%			

Zdroj: ČSÚ, SLDB 2011 a SLDB 2001, https://www.czso.cz/staticke/sldb/sldb2001.nsf/obce/520420_opendocument

Ve srovnání s vyššími celky se v Radvanicích mezi hospodařícími domácnostmi vyskytuje procentuálně více úplných rodin, a to bez závislých dětí (34%) i s nimi (24,8%), než v okrese Přerov (29,7% bez dětí a 21,4% se závislými dětmi) a Olomouckém kraji (29,6% bez dětí, 21,2% se závislými dětmi). Je zde výrazně nižší podíl neúplných rodin bez dětí než v okrese a kraji, ale naopak mírně vyšší podíl rodin neúplných s nezaopatřenými dětmi. Vyšší hodnoty v podílu úplných domácností odpovídají venkovskému charakteru obce, podobně jako vyšší podíl domácností tvořených 2 a více rodinami (např. dvougenerační a menší podíl domácností jednotlivců).



Tabulka 5 Srovnání struktury domácností Radvanic, okresu a kraje, SLDB 2011

			Radvanice		okres Přerov		Olomoucký kraj		
			Hospodařící domácnosti	Podíl	Hospodařící domácnosti	Podíl	Hospodařící domácnosti	Podíl	
Hospodařící domácnosti celkem			97	100,00%	53 688	100,00%	257 964	100,00%	
v tom:	tvořené 1 rodinou		67	69,07%	34 201	63,70%	164 554	63,79%	
	v tom	úplně	bez závislých dětí	33	34,02%	15 942	29,69%	76 313	29,58%
			se závislými dětmi	25	25,77%	11 460	21,35%	54 633	21,18%
		neúplně	bez závislých dětí	2	2,06%	3 335	6,21%	16 135	6,25%
			se závislými dětmi	7	7,22%	3 464	6,45%	17 473	6,77%
	tvořené 2 a více rodinami		4	4,12%	850	1,58%	4 405	1,71%	
	domácnosti jednotlivců		24	24,74%	16 682	31,07%	78 801	30,55%	
	vícečlenné nerodinné domácnosti		2	2,06%	1 955	3,64%	10 204	3,96%	

Zdroj: ČSÚ, SLDB 2011

Pozn.: Bytovou domácnost tvoří osoby žijící společně v jednom bytě.

Hospodařící domácnost tvoří společně bydlící osoby, které uvedly, že společně hospodaří, tj. společně hradí hlavní výdaje domácnosti, jako je strava, náklady na bydlení aj. Do hospodařící domácnosti patří i děti, i když samy na výdaje domácnosti nepřispívají.

Pohyb obyvatel v obci Radvanice v posledních dvou sčítáních lidu vykazuje negativní trend. Mezi migrační ukazatele se zahrnuje jak přírůstek přirozený, tak přírůstek stěhováním, které společně tvoří celkový přírůstek obyvatel v obci. Níže uvedená tabulka ukazuje všechny tyto kategorie. V Radvanicích dochází postupně k mírnému snižování počtu obyvatel. Mezi okolními obcemi Osek n.B., Buk, Lazníky, Veselíčko, je tato situace ojedinělá. Všechny ostatní zmíněné obce za sledované období zaznamenaly nárůst počtu obyvatel, byť Buk například pouze velmi mírný. Počet narozených dětí v Radvanicích celkově převyšuje počet zemřelých, naopak počet vystěhovalých je větší než počet přistěhovalých.

Tabulka 6 Migrační pohyby v Radvanicích, srovnání dat ze SLDB 2001 a 2011

Období	2005	2006	2007	2008	2009	2010	2011	2012	2013	2014	souhrn za sledované roky
Živě narození	3	2	5	2	5	-	3	1	5	1	27
Zemřelí	2	3	3	2	2	2	1	2	5	1	23
Přirozený přírůstek	1	-1	2	0	3	-2	2	-1	0	0	4
Přistěhovalí	2	10	2	2	7	6	7	1	3	5	45
Vystěhovalí	5	6	3	2	5	13	3	3	8	9	57
Přírůstek stěhováním	-3	4	-1	0	2	-7	4	-2	-5	-4	-12
celkový přírůstek/úbytek	-2	3	1	0	5	-9	6	-3	-5	-4	-8

Zdroj: ČSÚ

Při porovnání trendu migrace obyvatel je výše zmíněný souhrnný počet živě narozených, zemřelých, a stěhujících se dán do poměru k počtu obyvatel v obcích. Výsledná procenta nastiňují, že Radvanice mezi porovnávanými obcemi vedou v podílu negativního přírůstku stěhováním. Nejvíce vystěhovalých v poměru k vlastnímu počtu obyvatel zaznamenal sousední Buk, zde byl nicméně (na rozdíl od Radvanic) počet převyšován přistěhovalými. Vysoké procento vystěhovalých má i Osek nad Bečvou, nicméně zde je také nejvyšší procento nově přistěhovalých osob. Co do podílu nově narozených je v čele porovnání sousední Veselíčko, totéž platí i pro ukazatel přirozeného přírůstku obyvatel. Osek nad Bečvou jednoznačně vede i v porovnání souhrnného ukazatele - celkového přírůstku obyvatel, a to v poměru k počtu obyvatel obce. Nutno podotknout, že data počtu obyvatel a migrace pocházejí z jiných zdrojových tabulek ČSÚ, přesné součty migrační změny a stavu obyvatelstva v porovnávaných



letech nemusí souhlasit v přesných počtech jednotlivců, naznačení trendu vývoje to však ani v jednom případě nenarušuje.

Situaci poklesu počtu obyvatel obec registruje a plánuje zvyšovat atraktivitu obce pro bydlení mladých rodin. V aktuální územně plánovací dokumentaci (ÚPD) jsou vymezeny plochy pro koncepční novou výstavbu domů pro bydlení.

Tabulka 7 Porovnání ukazatelů migrace v Radvanicích a okolních obcích

Obec	2004	2014	Přirozený přírůstek	%	Přírůstek stěhováním	%	Celkový přírůstek	%
Buk	364	367	-2	-0,54%	9	2,45%	7	1,91%
Lazníky	509	543	-1	-0,18%	49	9,02%	48	8,84%
Osek n.B.	1120	1211	18	1,49%	153	12,63%	171	14,12%
Radvanice	286	278	4	1,44%	-12	-4,32%	-8	-2,88%
Veselíčko	811	885	14	1,58%	43	4,86%	57	6,44%

Zdroj: ČSÚ

Vzdělanostní úroveň obyvatel Radvanic se mezi dvěma posledními sčítáními změnila zcela v souladu s trendem v ČR i kraji. Snižuje se počet i podíl osob se základním a středním učňovským vzděláním bez maturity a zvyšuje se podíl osob s maturitním vzděláním či vysokou školou. Podíl osob vyučených je ale v Radvanicích poměrně vysoký.

Tabulka 8 Obyvatelstvo v Radvanicích dle vzdělání, srovnání dat ze SLDB 2001 a 2011

Sčítání	Obyvatelstvo ve věku 15 a více	bez vzdělání		Základní vč. neukončeného		Střední vč. vyučení (bez maturity)		Úplné střední (s maturitou)		VOŠ + nástavbové studium		VŠ		Nezjištěno	
		Počet	%	Počet	%	Počet	%	Počet	%	Počet	%	Počet	%	Počet	%
SLDB 2011	234	0	0,00%	40	17,09%	102	43,59%	54	23,08%	5	2,14%	16	6,84%	17	7,26%
SLDB 2001	232	0	0,00%	74	31,90%	108	46,55%	39	16,81%	4	1,72%	6	2,59%	1	0,43%

Zdroj: ČSÚ, https://vdb.czso.cz/vdbvo2/faces/cs/index.jspx?_afz=profil-uzemi#w

Srovnání vzdělanostní úrovně obyvatel Radvanic se vzdělanostní úrovní vyšších celků dle dat ze SLDB 2011 říká, že v obci je nižší zastoupení obyvatel se základním vzděláním (cca o 1,4 %), naopak výrazně vyšší zastoupení vyučených (v Radvanicích 43,6%, v okrese 35,6% a 35,4% v kraji). Podíl zastoupení osob s maturitním, vyšším odborným a vysokoškolským vzděláním tak nutně vychází nižší než v okrese a kraji. Nezjištěné vzdělání je evidováno u 7,3% osob, což je více než v kraji a okrese. Rozložení kategorií vzdělanostní úrovně odpovídá venkovskému charakteru obce.

Tabulka 9 Porovnání vzdělanostní úrovně v Radvanicích s okresem a krajem, SLDB 2011

Obec	Obyvatelstvo ve věku 15 a více	bez vzdělání	Základní	Střední	Úplné střední	VOŠ, nástavbové studium	VŠ	Nezjištěno
			vč. neukončeného	vč. vyučení (bez maturity)	(s maturitou)			
Radvanice	234	0	40	102	54	5	16	17
Okres Přerov	111 711	709	20 715	39 730	31 279	3 943	11 633	3 702
Olomouc. kraj	538 029	2 805	99 213	190 683	144 852	20 138	61 480	18 858
Radvanice	100,00%	0,00%	17,09%	43,59%	23,08%	2,14%	6,84%	7,26%
Okres Přerov	100,00%	0,63%	18,54%	35,56%	28,00%	3,53%	10,41%	3,31%
Olomouc.kraj	100,00%	0,52%	18,44%	35,44%	26,92%	3,74%	11,43%	3,51%

Zdroj: ČSÚ



2.1.5.2. Sociální situace

Obyvatelstvo obce Radvanice je dle dat ze sčítání lidu, domů a bytů z roku 2001 tvořeno v drtivé většině občany české národnosti (v roce 2001 95,2%), dále občany, kteří se přihlásili k národnosti moravské (2001 4,1%), slezské a slovenské (po 0,3%). Ve sčítání následujícím došlo k razantnímu snížení podílu obyvatel hlásících se k české národnosti (52,7%) a těch, kteří národnost neuvedli (28,2%). Naopak více obyvatel se cítí být Moraváky (13%). Dle dat z obou sčítání lidu se v Radvanicích nevyskytuje žádná národnostní menšina.

Sociálně vyloučené lokality se v obci nevyskytují, nicméně sociální úroveň obyvatelstva nelze označit za celkově se zlepšující. Problémy jsou patrné zejména u jednotlivců ze skupiny starších a individualizovaných obyvatel obce. Narostl počet občanů potýkajících se se sociálními problémy v důsledku dluhové pasti rychlých půjček.

Užívání návykových látek aktuálně v obci není zásadním tématem. V předchozích letech byly v obci s uživateli návykových látek větší potíže včetně výroby pervitinu, tato činnost je ale již minulostí. Mohou se vyskytovat příležitostní kuřáci marihuany.

Sociální služby v Radvanicích provozuje Charita Přerov, konkrétně sem zajíždí Pečovatelská služba této organizace. Eviduje zde ale minimum klientů, přičemž je kapacitně schopna pokrýt případnou větší poptávku po svých službách ze strany obyvatel obce.

Spolková, osvětová a informační činnost

V Radvanicích provozují svou činnost dva spolky a jedno sdružení. Spolky jsou Sbor dobrovolných hasičů Radvanice a FC Radvanice. Kulturu obstarávají Kulturní činovníci ve spolupráci s kulturní komisí obce. Obec spolkovou činnost vítá a podporuje. Spolkům jsou bezplatně poskytovány prostory v majetku obce pro provoz jejich činností (vyjma zpoplatněných nájmu u výtěžných akcí typu ples). Finanční příspěvky obec poskytuje spolkům na základě konkrétních žádostí na konkrétní vybavení nebo akce. Úhrnem podpora spolků činí přibližně 50-100 tis. Kč ročně. Nejvíce financí vyčerpá SDH Radvanice, přičemž se také do dění v obci nejvíce zapojuje.

Tabulka 10 Spolky a sdružení v Radvanicích v roce 2016

Spolek / sdružení	Počet členů/z toho do 18 let	Činnost, práce pro obec, práce s dětmi
SDH Radvanice	52/20	Ples, spolupráce s obcí na akcích pro děti a ostatní občany, vlastní výchova mladých hasičů, prevence a ochrana před požáry
FC Radvanice	15/0	Turnaj v malé kopané
Mopedteam - činnost ukončena v roce 2018	12/0	Moped Cup
Kulturní činovníci	6/0	Divadlo, zájezdy, výstavy, adventní koncerty

Zdroj: Obec Radvanice

Nejaktivnějším spolkem v Radvanicích je **SDH Radvanice**. Tato organizace v poslední době prochází velkou změnou v členské základně. I díky příznivému demografickému vývoji ve skupině dětí zde došlo k razantnímu navýšení počtu mladých členů. Hasiči se tak kromě prevence a případného hašení požárů také zabývají intenzivní prací s mládeží, připravují mladé členy na hasičské soutěže a budují tak stabilní členskou základnu hasičů pro budoucí roky. Mezi mladými členy aktuálně převažují děvčata, věk mladých členů se pohybuje mezi 13-18 lety. Do SDH dojíždí také 3 přespolní mladí členové. Obec se i díky činnosti SDH stává centrem setkávání mládeže z okolních vesnic, vzniká zde jakési přirozené centrum mládeže.



Mopedteam do roku 2018 každoročně pořádá závod motocyklů přímo v Radvanicích (MopedCup), navštěvoval také obdobné závody v jiných regionech ČR. Jeho činnost je ukončena.

FC Radvanice reprezentuje obec ve 2. lize malé kopané v okrese Přerov a pořádá v Radvanicích každoročně turnaj v tomto sportu.

Kulturní činovníci se zaměřují především na kulturní akce, divadla, výstavy apod.

Kromě zmíněných uskupení sídlících přímo v Radvanicích se na dění v obci podílí také **myslivecké sdružení Podhájí** se sídlem v Buku. Členové v obci pomáhají s výsadnou a zapojují se též do kulturních akcí či do akcí pro děti.

Kulturní život v Radvanicích je poměrně čilý, organizuje se přibližně 16 akcí ročně, z toho 3 plesy, 4 akce pro děti (Dětský den, Drakiáda, divadlo pro děti, karneval), 2 zájezdy, divadlo pro dospělé, mikroregionální akce, adventní koncerty a vítání občánků. Samozřejmostí jsou také každoroční hodové oslavy. Nárazově se přidávají další akce, např. pietní k výročí významných událostí v obci.

Systematické práci se seniory se v obci nikdo nevěnuje. Důvodem je doposud malý zájem seniorů o na ně cílené akce.

Informování občanů

Občané jsou o aktuálním dění v obci informováni několika způsoby. Kromě tradičního **rozhlasu**, který je částečně poruchový, se občané dozvídají novinky na **webových stránkách obce** (chybí vyhledávací okno), **vývěskách** (2 kusy). Zástupci obce považují za nejspolehlivější způsob přenosu informací **osobní kontakt**, eventuálně roznášku informace do domu. To se týká zejména pozvánek na akce.

Obec využívá též moderního způsobu komunikace formou **hromadného mailingu** (24 adres) a informativních **SMS** (23 čísel). Obec naopak nevyužívá žádný profil na sociálních sítích.

Dlouhodobější informace jsou dostupné v **kronikách obce** (Obecní původní a Obecní nová), v **publikaci** Radvanice – obec púhončí a poddanská, z roku 2003.

Hlavní závěry:

Obec Radvanice se z hlediska počtu obyvatel vyvíjí spíše negativně. Počet jejích obyvatel v posledních letech klesá. Důvodem je zejména vyšší počet vystěhovalých osob převyšující počet přistěhovalých. Naopak počet nově narozených dětí je vyšší než počet zemřelých, což kladně ovlivňuje i ukazatel průměrného věku v obci, jakož i relativně příznivé hodnoty indexu stárání. Vyšší podíly dětí i seniorů způsobují výrazný pokles osob v produktivním věku.

Tendence k vystěhovávání ovlivňuje zejména skutečnost, že obec nevlastní žádné pozemky, přitom je zájem o bydlení v obci veliký. Navíc obec může nabídnout tyto atraktivní bydlení. Je vybavena kulturním sálem se zahradou, sportovním areálem, dětským hřištěm, sběrným místem na tříděný odpad, obchodem a hospodou.

Podíl rodin sice klesá, roste podíl rozvedených osob, přesto neroste podíl neúplných rodin se závislými dětmi. Tento podíl je ale ve srovnání s hodnotami vyšších celků vyšší. Situace je ve svých ukazatelích sice rozkolísaná, celkově se však jeví pro Radvanice spíše pozitivní, zejména ve srovnání s vývojem okolních obcí, okresními či krajskými hodnotami. Nelze však přehlédnout fakt budoucího vývoje, který přinese výzvu k nalezení udržitelného řešení situace stárnoucích obyvatel obce, ale i nutnost další stabilizace rodinných hodnot vnímaných občany obce tak, aby se zastavil pokles podílu domácností tvořených úplnou rodinou s dětmi.

Z hlediska vzdělanosti je v obci vysoký podíl osob vyučených bez maturity, což nahrává převažujícímu způsobu obživy formou řemeslných činností.

Společenský život v obci je poměrně pestrý, občané mají dostatek příležitostí k setkávání v rámci organizovaných kulturních akcí. Je však obtížné zapojovat do systematických činností



seniory. Naopak děti a mládež začínají tvořit v Radvanicích přirozenou významnou skupinu, s níž by bylo vhodné započít nějaký typ opakované aktivity.

Sociální situace v obci je momentálně klidná, nevyskytují se žádné sociálně vyloučené lokality. U jednotlivců lze zaznamenat pokles společenské úrovně, za příčinu je považován fenomén dluhových pastí.

Informovanost občanů o dění v obci lze považovat za dobrou, k informování občanů jsou využívány jak osobní kontakty, tak moderní komunikační metody, jako je mailing či informativní SMS.

Silné stránky:

- Vysoký podíl dětí na obyvatelstvu obce, relativně nízký index stáří ve srovnání s okolními obcemi
- Relativně mladá obec z hlediska věkového průměru obyvatel ve srovnání s okresem a krajem, větší podíl dětí ve stejném srovnání
- Připravené plochy pro novou výstavbu domů k bydlení v rámci ÚPD
- Pokles počtu i podílu neúplných rodin se závisými dětmi
- Absence sociálně vyloučených lokalit či skupin obyvatel
- Pozitivní přirozený přírůstek obyvatelstva – více narozených než zemřelých
- Růst vzdělanostní úrovně obyvatelstva
- Dostupná kapacita sociálních služeb z Charity Přerov
- Bohatá spolková a kulturní činnost
- Přirozeně vznikající centrum mládeže
- Moderní způsob sdělování informací – mailing a informační SMS

Zjištěné problémy:

- Klesání počtu obyvatel obce, negativní přírůstek stěhováním a celkový přírůstek
- Úbytek obyvatel v produktivním věku, nárůst podílu obyvatel v postproduktivním věku
- Celkově stárnutí obyvatelstva, růst průměrného věku
- Negativní demografická prognóza
- Pokles počtu i podílu úplných rodin se závisými dětmi
- Klesání počtu i podílu osob žijících v manželství a nárůst rozvodovosti

2.1.6. Hospodářství

2.1.6.1. Ekonomická situace

Obec Radvanice byla po dlouhou dobu především obcí zemědělskou, přičemž většina obyvatel byla také v zemědělství zaměstnána. Zemědělství je však již od revoluce na ústupu, nejrazantněji po roce 2000. Zásadně se také snížila schopnost samozásobitelství místních domácností. Sílicí výhradně sídelní charakter obce, kdy obyvatelé odjíždějí do zaměstnání do jiných obcí, narušuje sepětí běžného pracovního života s hospodařením na vlastním majetku. Postupně se tak může narušovat i sounáležitost občanů a příklon ke komunitnímu životu obecně. O to větší důraz obec musí klást na udržování občanské pospolitosti.

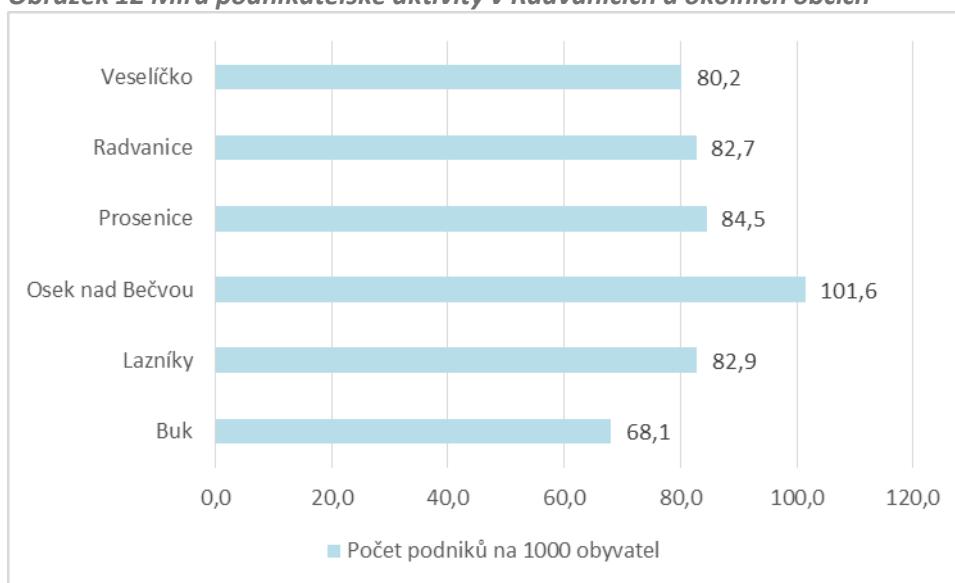
Zemědělskou činnost na zemědělské půdě v katastru Radvanic provozuje Moravská zemědělská a.s. Prosenice (rostlinnou výrobu).



Charakteristika podnikatelské aktivity v obci

V obci Radvanice bylo ke dni 30.4.2015 registrováno celkem 23 podnikatelských subjektů, které mají své sídlo v obci. Tento údaj ČSÚ je očištěn o subjekty v konkurzu či likvidaci. Ve vztahu k počtu obyvatel mají Radvanice ve srovnání s okolními obcemi (včetně srovnatelného Buku) střední míru podnikatelské aktivity, a sice 82,7 podniků na 1000 obyvatel. Je zřejmé, že podnikatelská aktivita v obcích v zásadě není úměrná velikosti obce a na úroveň podnikatelské aktivity mají vliv jiné faktory. Srovnání s vyššími celky není relevantní, neboť koncentrace obchodu, služeb a řemesel ve městech tyto hodnoty oproti hodnotám v obcích vždy výrazně zvýší.

Obrázek 12 Míra podnikatelské aktivity v Radvanicích a okolních obcích



Zdroj: ČSÚ, vlastní výpočet

Mezi místních 23 podnikatelských subjektů započítává metodika ČSÚ všechny instituce s vlastním IČ, tj. i obec jako takovou, která patří zároveň mezi 4 zaměstnavatele evidující 1-5 zaměstnanců. Další tři takovíto zaměstnavatelé se věnují maloobchodu, zprostředkování velkoobchodu a ubytování. Z těchto je jeden podnik veden jako s.r.o., zbylí dva jsou podnikající fyzické osoby. 6-9 zaměstnanců vykazuje firma Jiřiny Paličkové zaměřená na výrobu oděvů (OSVČ). Největším podnikem v Radvanicích je firma Anděl Přerov, s.r.o. zabývající se výrobou, dovozem a prodejem drobných dekoračních předmětů, která patří do skupiny podniků zaměstnávajících 10-19 osob, přičemž ale zaměstnává pracovníky z širšího okolí, z obce však ne, vyjma příležitostných brigád pro občany-seniory. Firma Anděl s.r.o. s obcí spolupracuje, podporuje ji sponzoringem. Obec oplátkou firmě vychází vstříc při řešení jejích požadavků.

Dalších 15 podnikatelských subjektů jsou podnikatelé podnikající jako fyzické osoby, z toho 2 v zemědělství - zahradnictví. Všichni tito neevidují žádné zaměstnance. Zaměřením se jedná o osoby podnikající v obchodní sféře maloobchodu v nesespecializovaných prodejnách (2), velkoobchodu, maloobchodu a opravách motorových vozidel (4), zprostředkování velkoobchodu (1), truhlářské výrobě (1), destilaci (1), instalaci průmyslových zařízení (1), instalaci vodo-topo-plynu (1), silniční a nákladní dopravě (1) a stravování v restauračním zařízení (1).

V obci je dále registrováno Honební společenstvo Buk a zájmový spolek AMK Oldtimer Club Helfštýn, které neuvádějí žádné zaměstnance.



Mimo sídlící podnikatele v Radvanicích provozuje činnost ještě několik dalších subjektů, 1 provozovatel fotovoltaické elektrárny, který ale s obcí nijak nespolupracuje a dále jeden OSVČ, který je naopak ve spolupráci s obcí poměrně aktivní i v rámci drobného sponzorování.

Vývoj podnikatelského prostředí v Radvanicích vykazuje mírný negativní trend. Ve srovnání dostupných dat z roku 2008 a 2014 došlo k celkovému snížení počtu podnikatelských subjektů o 3. Při podrobnějším pohledu do oborů činnosti ukazuje pokles v oboru zpracovatelského průmyslu (-2), dopravě a skladování (-1), pojišťovnictví a peněžnictví (-1) a ostatních činnostech. Naopak malý nárůst je zaznamenán v oboru ubytování, stravování a pohostinství (+1). Podnikatelské prostředí se jeví být relativně stabilní, s malými úbytky v jednotlivých oborech činnosti.

Z hlediska infrastruktury služeb je občanům přímo v obci dostupný obchod provozovaný Jednotou SD, pohostinství pana Karáska, šití konfekce v salonu Ina, jedna autoopravna + autodílna (V. Galásek), zahradnictví (J. Bouchal), čalounictví (M. Horáková), autodoprava (Z. Kořínek) a samozřejmě již zmíněná společnost Anděl Přerov, s.r.o.

Občanům v obci z podnikatelských činností schází kosmetické a kadeřnické služby. Z komerční zdravotnické péče některým občanům chybí místní veterinář.

Opatření na podporu podnikání v obci

Obec Radvanice podporuje myšlenku podnikání v obci, dlouhodobě udržuje dobré vztahy s podnikateli a využívá jejich služeb. Mezi některými podnikateli a obcí funguje oboustranná spolupráce – sponzorování, vzájemné zapůjčení stanů a setů apod. Ztotožňuje se s další podporou podnikatelských aktivit. Tento směr podložila už při tvorbě aktuálně platné územně plánovací dokumentace (ÚPD). Dle této je v obci navrženo 8 zastavitelných území, přičemž tři z nich mohou být využita pro rozšíření podnikatelského zázemí. Plocha Z3 je v přímém sousedství centrální zastavěné části obce (na jejím východě), další dvě plochy Z6 a Z8 obklopují ze severozápadu a jihovýchodu odloučenou zástavbu v severovýchodní části katastru obce – Na Skalách. Plochy jsou určeny k využití pro drobnou řemeslnou výrobu (Z3) a pro výrobu a skladování (Z6 a Z8). Aktuálně však po těchto pozemcích obec neneviduje ze strany podnikatelů novou poptávku, vyjma plánu společnosti Anděl rozšířit plochu výrobní haly.

Co se týče prostor v objektech ve vlastnictví obce, zde se prostory pro pronájem momentálně nenacházejí.

Obec Radvanice aktuálně nezaznamenává žádné rozvojové potřeby podnikatelů, se kterými by jim mohla pomoci. Za přínosné však považuje rozšíření propagace místních podniků a též podporu dalšího rozvoje podnikání v obci. Na webu obce doposud chybí přehled místních podnikatelů, jakož i kontaktů na ně. Tento potenciál je možné v budoucnu využít, stejně jako informovat stejnou cestou občany o službách či řemeslech, které nejsou sice dostupné přímo v obci, ale například v blízkých sousedních obcích. Dostupnost informací tohoto typu je také klíčová pro rozvoj cestovního ruchu.

Na podnikání v obci, zejména zemědělskou činnost mají vliv i pozemkové úpravy. Práce na komplexních pozemkových úpravách na území Radvanic začaly probíhat v roce 2015 a jsou již téměř ukončeny. V jejich rámci se obec snažila dosáhnout scelování pozemků a doplnění biokoridorů okolo dálnice. Stavba dálnice přinesla katastru obce drobné zmenšení plochy pozemků využitelných pro zemědělství.

Atraktivita cestovního ruchu a podmínky pro rozvoj cestovního ruchu

Míra turistické atraktivity obce je dána především kulturním a spolkovým životem obce. Obec disponuje nemovitými památkami místního významu, o které důsledně pečuje, nejsou však primárně cílem turistických výletů občanů z okolí. Uvedené památky jsou důležitou součástí



rozvoje sounáležitosti občanů s obcí a její historií, hrají úlohu u místní kulturních akcí. Těmito památkami jsou:

- Kaple Rozeslání svatých apoštolů na návsi – urbanistická dominanta obce
- Kamenný kříž z roku 1882 před kaplí na návsi
- Pamětní deska při vstupu do kaple
- Památník obětem 2. sv. války na návsi (jedná se o válečný hrob ve smyslu §2 zákona č. 122/2004 Sb., o válečných hrobech a pietních místech).
- Boží muka (kaplička), před č.p. 40
- Paličkův kříž před č.p. 521
- Kříž – místní trať Na Vinohradech
- Kříž – ve chmelnici

V obci se nenachází žádný objekt v Ústředním seznamu nemovitých kulturních památek.

Celé k.ú. Radvanice u Lipníka nad Bečvou je území s archeologickými nálezy. Jsou evidovaná tři stávající archeologická naleziště. Dvě prvního typu a jedno druhého typu:

Území s archeologickými nálezy – typ I:

Číslo lokality	Místo	Číslo nálezu
73885-01-01	Vápenka, rovinný vrcholový terén protáhlého návrší nad levým břehem Ztraceného potoka	73885-01-01
7388585-00	není přesně určeno - pole velkostatku	73885-00-01

Území s archeologickými nálezy – typ II:

Jev ID: 116900 - Centrum obce

Z více než dvacítky sportovních či kulturních akcí, které se každoročně v Radvanicích pořádají, je většina akcí vhodná také k návštěvě účastníků z okolních obcí. Akce pořádané v kulturním domě mají od roku 2013 k dispozici zrekonstruované zázemí této budovy, úroveň pořádaných akcí tak stoupla, postupně také vzrůstá návštěvnost místních akcí. Přehled organizovaných akcí zajímavých z hlediska cestovního ruchu je uveden níže:

- Ples obecní, ples myslivecký, ples hasičský, Hody, dětský den, drakiáda, dětský karneval, divadlo pro děti, divadlo pro dospělé (2x), Turnaj v malé kopané (2x), Mikroregionální akce (2x), Adventní koncerty v místní kapli

Vzhledem k nárůstu atraktivity cykloturistiky obec považuje za zajímavé zaměřit se službami částečně i na cyklisty. Obcí vede cyklotrasa „Pobečvím“, v okolí obce vedou cykloturistické stezky a trasy (nejblíže cyklostezka Okolím Přerova a Lipníka nad Bečvou), obec by cyklisty ráda přilákala i přímo do svého území. Jako vhodný prostor a příležitost k tomuto kroku se jeví potenciální revitalizace tábořiště při západním okraji obce. Tento prostor by v budoucnu mohly být opatřeny mobiliárem pro využití místními dětmi i seniory (prolézačky, cvičící prvky), případně nově osázen zelení. Zároveň by kolem areálu mohla vzniknout naučná stezka. Areál by se tak v budoucnu mohl stát místem příjemného aktivního odpočinku jak pro místní občany, tak pro kolemjedoucí cyklisty.

V Radvanicích je v provozu jedno pohostinství, které ale neuvádí svou otevírací dobu, kapacitu, ani svoji nabídku na žádném informačním zdroji dostupném pro cizí veřejnost. Stejně tak obec prozatím nenabízí případným návštěvníkům obce žádné ucelené informace o možnostech



vyžití ev. občerstvení v obci. Ubytovací kapacita v Radvanicích v současné době k dispozici není, do budoucna se uvažuje o úpravě prostor v patře budovy obecního úřadu na bytové jednotky se základním vybavením pro příležitostné ubytování radvanických hostů.

Návštěvníci mohou pro orientaci využít mapy Radvanic, která je umístěna v centru na návsi.

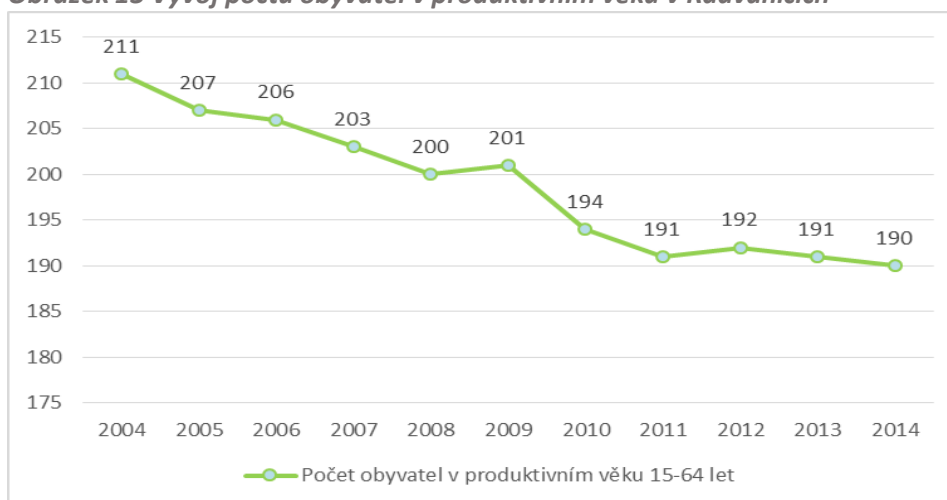
Chataření a chalupaření je v obci provozováno, dle statistiky jsou na území obce 2 rekreační objekty pro individuální rekreaci.

2.1.6.2. Trh práce

Ekonomická aktivita obyvatelstva

Počet osob v ekonomicky aktivním věku v Radvanicích v posledních 11 letech klesá, a sice z hodnoty 211 osob v roce 2004 na hodnotu 190 osob v roce 2014.

Obrázek 13 Vývoj počtu obyvatel v produktivním věku v Radvanicích



Zdroj: ČSÚ, <https://vdb.czso.cz/vdbvo2/faces/cs/index.jsf?page=profil-uzemi#w>

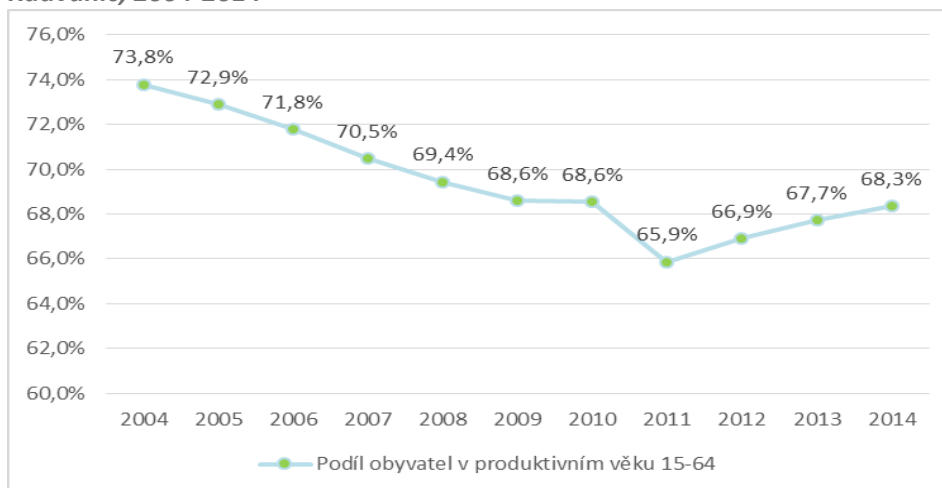
Podíl této skupiny osob se však od roku 2011 zvyšuje, což je způsobeno mimo jiné postupným snižováním počtu obyvatel, které je v Radvanicích trendem právě od tohoto roku. Celkově podíl osob v produktivním věku poklesl mezi lety 2005 a 2014 o 4,5%, což je nejvíce z okolních obcí (Buk, Lazníky, Prosenice, Osek nad Bečvou).

Ekonomická aktivita obyvatelstva se zjišťuje v rámci sčítání lidu, domů a bytů v rámci celkové populace obce. Míra ekonomické aktivity vyjadřuje podíl pracovní síly (zaměstnaných a nezaměstnaných) na počtu všech obyvatel obce. Údaje vychází z posledního SLDB z roku 2011. V roce 2011 bylo z celkového počtu 277 obyvatel v době posledního sčítání lidu v roce 2011 ekonomicky aktivních 141 osob. Ekonomická aktivita v obci Radvanice je tedy na úrovni 50,9%, což je hodnota výrazně pod hodnotou okresu Přerov 56,0 % i Olomouckého kraje 56,5 %. Ve srovnání s několika okolními obcemi, pro něž byl také prováděn průzkum, je ale tato hodnota příznivá, Buk (48,1%), Lazníky (49%), Osek n.B. (50,8%) i Prosenice (49,3%) vykazují nižší podíly. Vývoj tohoto ukazatele od předchozího sčítání lidu z roku 2001, kdy Radvanice vykazovaly celkem 47,3% ekonomicky aktivních, je sice pozitivní, ale podmiňuje jej zejména fakt, že počet obyvatel celkem v Radvanicích klesá. V absolutních hodnotách je v Radvanicích v roce 2011 (121) pouze o dvě ekonomicky aktivní osoby více než v roce 2001 (119).



Nezaměstnaných osob bylo téměř stejně, výrazně se ale snížil počet osob ekonomicky neaktivních, a to z počtu 153 osob v roce 2001 na 127 osob v roce 2011. Poklesl počet nepracujících důchodců (58 na 51), ale také počet žáků, studentů a učňů (z 69 na 49).

Obrázek 14 Vývoj podílu obyvatel v produktivním věku na celkovém počtu obyvatel Radvanic, 2004-2014



Zdroj: ČSÚ, <https://vdb.czso.cz/vdbvo2/faces/cs/index.jsf?page=profil-uzemi#w>

Tabulka 11 Ekonomicky aktivní obyvatelstvo v Radvanicích, SLDB 2011

Ekonomicky aktivní celkem			Celkem	Muži	Ženy
			141	79	62
v tom	zaměstnaní		121	68	53
	z toho podle postavení v zaměstnání	zaměstnanci	102	55	47
		zaměstnavatelé	5	3	2
		pracující na vlastní účet	13	9	4
	ze zaměstnaných	pracující důchodci	1	1	-
		ženy na mateřské dovolené	1	-	1
	nezaměstnaní		20	11	9
Ekonomicky neaktivní celkem			127	49	78
z toho	nepracující důchodci		51	20	31
	žáci, studenti, učni		49	21	28
Osoby s nezjištěnou ekonomickou aktivitou			9	6	3

Zdroj: ČSÚ SLDB 2011, https://vdb.czso.cz/vdbvo2/faces/cs/index.jsf?page=profil-uzemi&uzemiprofil=31288&u=_VUZEMI_43_517569#

Od roku 2010 je také možné pozorovat vývoj počtu živnostníků. ČSÚ od tohoto roku eviduje mj. počet aktivních ekonomických subjektů, tedy takových podniků, které kromě založeného IČ vykazují také aktivitu – obchodní, odvádějí daně, odvody za zaměstnance, apod. Tento vývoj v Radvanicích není pozitivní, neboť od roku 2010, kdy bylo v obci evidováno 26 aktivních OSVČ, je v posledním měřeném roce 2015 aktivních o 4 OSVČ méně.

Z dat SLDB 2011 vyplývá, že ze 102 zaměstnanců v daném roce více než polovina pracovala přímo v obci. Mimo obec do zaměstnání vyjždělo pouze 43 osob, což tvoří 42,2% % všech zaměstnanců. Vyjždějí také všichni žáci a studenti.



Tabulka 12 Vyjíždějící do zaměstnání a škol dle SLDB 2011

Vyjízdka			
Vyjíždějící celkem			67
v tom	vyjíždějící do zaměstnání		44
	v tom	v rámci obce	1
		do jiné obce okresu	26
		do jiného okresu kraje	9
		do jiného kraje	8
		do zahraničí	-
	vyjíždějící do škol		23
	v tom	v rámci obce	-
mimo obec		23	

Zdroj: ČSÚ SLDB 2011, https://vdb.czso.cz/vdbvo2/faces/cs/index.jsf?_afPfm=profil-uzemi&uzemiprofil=31288&u=

Do Radvanic dojíždějí zaměstnanci z okolních obcí i vzdálenějších míst za prací ve firmě Anděl Přerov. Tato společnost nezaměstnává občany Radvanice s výjimkou několika příležitostných krátkodobých brigád pro seniory.

Nezaměstnanost

Nezaměstnanost je od roku 2013 měřena ukazatelem „Podíl nezaměstnaných osob“. Zpětně byla statistickým úřadem data dopočítána i pro dřívější roky, a to až do roku 2008 tak, aby bylo možné sledovat vývoj tohoto ukazatele. V zásadě se jedná o poměr počtu nezaměstnaných uchazečů o zaměstnání ku počtu obyvatel v produktivním věku 15-64 let. Nutno říci, že změna metodiky a zpětné dopočítávání způsobily menší statisticky nevýznamné odchylky.

Tabulka 13 Vývoj nezaměstnanosti v Radvanicích 2005-2014

	2005	2006	2007	2008	2009	2010	2011	2012	2013	2014
Počet obyvatel v produktivním věku 15-64	207	206	203	200	201	194	191	192	191	190
Podíl obyvatel v produktivním věku 15-64	72,9%	71,8%	70,5%	69,4%	68,6%	68,6%	65,9%	66,9%	67,7%	68,3%
PNO	8,7	8,7	2,9	5,8	12,5	16,2	13,1	x	12,5	12,1
PNO muži	8,7	8,7	2,9	5,8	12,5	16,2	13,1	x	10,4	10,2
PNO ženy	9,6	5,9	5,1	4,2	9,3	13,7	10,9	x	14,6	14,1
Počet uchazečů celkem	19	15	8	11	22	29	23	x	24	23

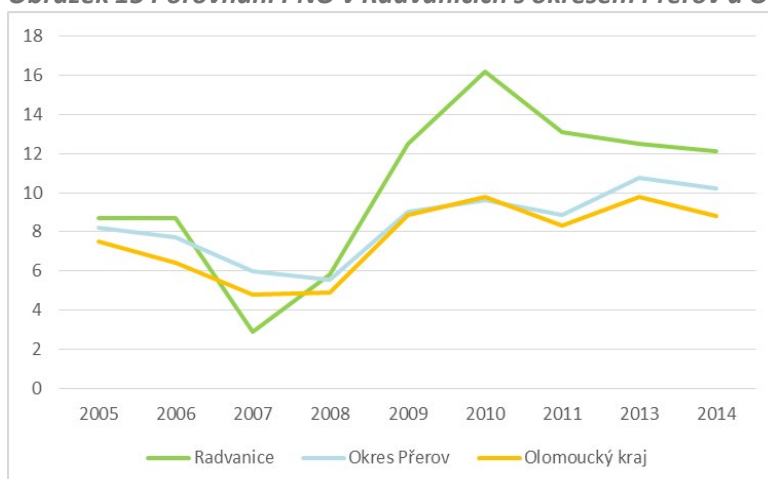
Zdroj: ČSÚ, data pro MAS, 2015

Stav podílu nezaměstnaných osob v Radvanicích kolísá i oproti hodnotám vyšších celků – má podobnou křivku, avšak s nižšími a vyššími krajními hodnotami. V roce 2007, kdy byl v Radvanicích nejmenší podíl nezaměstnaných osob (2,9%), se hodnoty okresu pohybovaly na 6% a kraje na 4,8%. Situace se otočila v roce 2010, kdy kraj i okres měly hodnoty 9,8% a 9,6%, zatímco hodnota PNO v Radvanicích vyskočila na 16,2%. Kraj a okres dosáhly za posledních 10 let maxima v roce 2013 (10,7% a 9,8%), od této doby ukazatele postupně klesají, pokles je patrný i v Radvanicích. V roce 2014 byl podíl nezaměstnaných osob v okrese Přerov 10,2%, v Olomouckém kraji 8,7 % a v rámci celé ČR 7,4 %. V porovnání s blízkými obcemi nutno konstatovat, že Radvanice se spolu se sousedním Bukem po celou sledovanou dobu dělí o „prvenství“ v hodnotě PNO. Ostatní obce – Osek nad Bečvou, Prosenice, Lazníky a Veselíčko, měly vždy hodnotu nižší.

V posledním měřeném období byl v Radvanicích větší podíl nezaměstnaných osob mezi ženami než mezi muži, nicméně v průběhu sledovaných let tento stav nebyl setrvalý.



Obrázek 15 Porovnání PNO v Radvanicích s okresem Přerov a Olomouckým krajem 2005-2014



Zdroj: ČSÚ, data pro MAS, 2015

Průměrný věk uchazečů o zaměstnání se v Radvanicích mezi lety 2008 a 2011 pohyboval pod hodnotami krajskými, zejména díky evidenci několika mladých uchazečů absolventů. V roce 2013 a 2014 absolventi mezi uchazeči z Radvanic evidovaní nebyli, hodnota průměrného věku uchazečů tak byla více ovlivněna zejména uchazeči nad 50 let. Přestože podíl nezaměstnaných osob v Radvanicích celkově spíše volna klesá, podíl dlouhodobě nezaměstnaných neklesá, spíše naopak. Dlouhodobě nezaměstnaní tvoří téměř polovinu počtu uchazečů o zaměstnání (11 z 23 v roce 2014), tak tomu je již od roku 2009 a je nutno předpokládat další navyšování tohoto ukazatele. Podobný trend lze očekávat i u průměrného věku uchazečů o zaměstnání. Vzhledem k nepřipravenosti trhu práce na stárnutí populace je očekávatelná též pozitivní korelace mezi skupinou nezaměstnaných 50+ a dlouhodobě nezaměstnaných. Tzn. stárnoucí uchazeči budou obtížně hledat zaměstnání a budou tak častěji ovlivňovat počet uchazečů ve skupině dlouhodobě nezaměstnaných.

Tabulka 14 Vývoj nezaměstnanosti - rizikové skupiny, 2008-2014

	2008	2009	2010	2011	2012	2013	2014
Průměrný věk uchazečů	26,4	34	37,6	36,3	x	42,8	x
Absolventi	2	3	3	3	x	0	0
Nezaměstnaní 50+	0	4	6	6	x	8	x
Uchazeči OZP	1	0	0	0	x	1	2
Dlouhodobě nezaměstnaní 12+	3	5	11	13	x	9	11

Zdroj: ČSÚ, data pro MAS, 2015

Opatření na podporu zaměstnanosti v obci

Pro podporu zaměstnanosti v obcích je využívána Aktivní politika zaměstnanosti. APZ je souhrn opatření směřujících k zajištění maximálně možné úrovně zaměstnanosti. Aktivní politiku zaměstnanosti zabezpečuje ministerstvo práce a sociálních věcí a Úřad práce. Podle situace na trhu práce spolupracují při její realizaci s dalšími subjekty. APZ se řídí § 104 - § 120 zákona č. 435/2004 Sb., o zaměstnanosti. Nástroji APZ jsou rekvalifikace, investiční pobídky, veřejně prospěšné práce, společensky účelná pracovní místa, překlenovací příspěvek, příspěvek na zapracování a příspěvek při přechodu na nový podnikatelský program. Součástí opatření aktivní politiky zaměstnanosti je rovněž poradenství, podpora zaměstnávání osob se zdravotním postižením s výjimkou příspěvků podle § 78 a cílené programy k řešení zaměstnanosti (§ 120). APZ je financovaná ze státního rozpočtu ČR a spolufinancovaná ze strukturálních fondů prostřednictvím národních, regionálních projektů a grantových schémat.



Z nástrojů aktivní politiky zaměstnanosti samotná obec Radvanice využila dle portálu MPSV podporu pouze jednou, a sice formou Veřejně prospěšných prací hrazených z prostředků ESF v rámci OP LZZ v roce 2009, náklady činily 60.000,- Kč.

Z aktivních firem v Radvanicích využily podporu 2 podniky, z toho jeden pouze jednorázově v roce 2014, konkrétně šlo u využití nástroje Společensky účelná pracovní místa hrazená z prostředků ESF, národní individuální projekt - Vyhrazení místa a výše podpory byla 165.000,-Kč na jedno pracovní místo. Jediným, dá se říci pravidelným, uživatelem podpory APZ je firma Anděl Přerov, s.r.o.. Ta pomocí APZ mezi lety 2009-2015 podpořila 6 pracovních míst, v celkové výši podpory 503.921,- Kč. Opět se jednalo o Společensky účelná pracovní místa hrazená z prostředků ESF, národní individuální projekt - Vyhrazení místa. Nejvyužívanějším nástrojem podpory zaměstnanosti jsou tedy právě Společensky účelná pracovní místa hrazená z prostředků ESF, národní individuální projekt - Vyhrazení místa. Cílem tohoto typu nástroje je ze strany ÚP snaha o znovuzískání pracovních návyků u osob nezaměstnaných a ohrožených na trhu práce, jedná se vždy o dočasnou podporu. Na tu má v ideálním navazovat trvalý pracovní poměr už bez podpory ÚP. U obcí s malým počtem obyvatel, jaký mají právě Radvanice, nelze očekávat vysoké využití nástrojů APZ vzhledem k jejich cílenosti, časové omezenosti a omezené možnosti opakování u osob, které mohou práce zodpovědně vykonávat, ať už se jedná o VPP či SÚPM.

Občané Radvanic, evidovaní na Úřadu práce, se mohou přihlásit na rekvalifikační kurzy ve spolupráci s pracovištěm ÚP Přerov. Pracoviště má stálou nabídku rekvalifikačních kurzů, kdy je veškerá agenda vykonávána v režii ÚP, školitele volí ÚP. Uchazeči se přihlásí k účasti na kurzu, a jsou-li schváleni, čekají, až je kurz naplněn. Kurz je plně hrazen vč. cestovného. Nejčastějšími pořádanými kurzy jsou kurzy administrativní povahy (ekonomické, práce na PC, atd.). ÚP umožňuje i tzv. zvolenou rekvalifikaci, kdy si školitele volí uchazeč, vše si zařizuje sám, sám si kurz platí a po úspěšném absolvování kurzu je mu kurz proplacen ÚP. Hrozí-li prokazatelně úpadek firmy nebo ukončení pracovního poměru z organizačních důvodů, je možné, aby firma požádala ÚP o kurzy na dokvalifikaci nebo překvalifikaci ohrožených zaměstnanců.

Obce v současnosti v otázce zaměstnanosti nedisponují jinými nástroji, než těmi, které jim pro spolupráci nabízí ÚP. Samotné obce nemají otázku zaměstnanosti mezi povinnostmi, které patří do jejich agendy, stejně tak nemají kompetence toto řešit. Stav zaměstnanosti v obcích je ale mj. otázkou celkového udržitelného rozvoje služeb a řemesel a infrastruktury obce, které jdou ruku v ruce s podporou podnikání. Nepřímo tak obec může stav zaměstnanosti v obci ovlivňovat cestou podpory podnikatelů.

Hlavní závěry:

Obce, jejich vnitřní struktura a zřízení prostupují do tématu hospodářství hned několikrát. Je možné na ně nahlížet jako na zaměstnavatele (obecní zaměstnanci, obecní podniky), jako na zadavatele práce místním firmám (zákazník) i jako na podnikatele, který vytváří zisk, a tím dále ovlivňuje příjmy obce. V neposlední řadě by obec měla celkově registrovat aktivity svých občanů a snažit se ze své pozice podporovat nejen zaměstnanost, ale i podnikání, zejména v případech, kdy by vlastní podnikání mohlo pomoci snížit v obci nezaměstnanost a zvýšit kupní sílu obyvatel.

Hospodářství v obci Radvanice v 10 posledních letech změnilo charakter. Celkově je v obci zřejmý odklon od tradičního způsobu obživy v zemědělství, v obci zásadně klesla schopnost samozásobitelství domácností. Více lidí je zaměstnáno mimo obec, častěji v zaměstnáních, které neumožňuje současnou péči o vlastní hospodářství.

Vyjíždka zaměstnanců z řad obyvatel obce však v porovnání s okolními obcemi doposud není nijak vysoká, v posledním měřeném roce 2011 vyjízděla za zaměstnání mimo obec jen necelá polovina zaměstnanců (42%).



Podnikatelská aktivita v obci je přiměřená, ve srovnání s okolními obcemi v průměru. Z hlediska vývoje však podnikatelské prostředí zaznamenává mírnou klesající tendenci, snížil se počet živnostníků. Patrný je odklon zejména od zpracovatelského průmyslu. V obci je přítomen větší zaměstnavatel (fa. Anděl Přerov, s.r.o., 10-19 zaměstnanců), který ale nezaměstnává nikoho z obce, vyjma příležitostných brigádníků z řad důchodců. Podniku se daří, v budoucnu plánuje přístavbu výrobní haly na pozemcích sousedících se stávajícím provozem a připravených k tomuto kroku v ÚPD.

Z názoru občanů na dostupnou infrastrukturu služeb není patrná zásadní nespokojenost, některým občanům chybí jmenovitě kosmetické a kadeřnické služby. Vhodným krokem může být nabídnutí informací o dostupných službách v nejbližším okolí prostřednictvím webu. Riziko v infrastruktuře služeb, které občané obce potřebují ke svému životu, je skryto v odklonu mladých lidí od technických a řemeslných oborů, v budoucnu mohou tyto obory v obci chybět. Přirozený trend společnosti vede k nárůstu významu služeb na úkor výroby, avšak je otázkou, zda je toto udržitelný model právě pro rozvoj obcí. Je na místě v obci uvažovat o podpoře podnikání, ev. technického myšlení dětí už v raném věku jejich zapojováním do praktického života v obci, např. i v rámci spolkové činnosti (SDH).

Příležitosti pro rozvoj podnikání jsou v Radvanicích dobré. Obec má v územním plánu vymezena území pro další rozvoj podnikání, zejména pro výstavbu skladovacích prostor a pro drobnou výrobu, má možnost doplnit informace o místních podnikatelích do informačních zdrojů obce, zejména na webové stránky. Pozitivně lze hodnotit také tradici spolupráce obce a místních podnikatelů. V obci chybí volné prostory v obecních budovách k využití v podnikatelském smyslu.

Z hlediska cestovního ruchu Radvanice nejsou vytíženou lokací, vyjma vzrůstající oblíbenosti kulturních akcí, které díky rekonstruovanému zázemí nabízejí lepší komfort i kulturní úroveň. Obec má záměr přilákat do svého území i návštěvníky z řad cykloturistů projíždějících doposud pouze po okolních cyklostezkách a cyklotrasách. V plánu je revitalizace tábořiště, doplnění vybavení pro aktivní vyžití dětí, rodin s dětmi i seniorů, zbudování naučné stezky okolo tábořiště. Možné je také podpořit informovanost o službách pro turisty v obci prostřednictvím webu – nyní nejsou informace, např. o provozní době či nabídce pohostinství, veřejnosti jednoduše k dispozici.

Stav zaměstnanosti vykazuje v Radvanicích spíše negativní trendy v souladu se stárnutím obyvatelstva – vyšší podíl nezaměstnaných osob ve věku 50 a více let, stejně tak rostoucí podíl dlouhodobě nezaměstnaných, kterých už je téměř polovina z celkového počtu uchazečů o zaměstnání. Celkově se Radvanice pohybují v podílu nezaměstnaných osob nad průměrem okresu a kraje, zároveň také spolu s Bukem tomto ukazateli „vedou“ mezi okolními obcemi v průběhu celého sledovaného období. V Radvanicích aktuálně neklesá podíl ekonomicky aktivních osob, avšak je to zejména díky poklesu počtu osob ekonomicky neaktivních a celkovému poklesu počtu obyvatel obce. V průběhu posledních 8 let je však pokles ekonomicky aktivních osob i v podílu na celkovém počtu obyvatel poměrně razantní. Na druhou stranu je zde velký potenciál díky vysokému podílu dětí.

Obec v minulosti využila možnosti dotovaného zaměstnávání osob evidovaných na úřadu práce prostřednictvím veřejně prospěšných prací. Tito pracovníci provádí úklidové práce a údržbu veřejných prostranství. Co se týče zaměstnaneckého uchopení osob dlouhodobě nezaměstnaných, má k tomu obec jako taková dobré předpoklady, nicméně nástroj VPP jim v tomto díky svým podmínkám dlouhodobě nemůže pomoci. Cílem tohoto typu nástroje je ze strany ÚP snaha o znovuzískání pracovních návyků u osob nezaměstnaných a ohrožených na trhu práce, jedná se vždy o dočasnou podporu. Na tu má v ideálním případě navazovat trvalý pracovní poměr už bez podpory ÚP. Toto v podmínkách obce často není možné provést a byl by vhodný zcela jiný, dlouhodobý nástroj podpory takovýchto znevýhodněných obyvatel obce bez časového omezení.



Podnikatelské subjekty nástroje APZ využívají v omezené míře. Podporu využily pouze dva podniky, pravidelně tak činí pouze fa. Anděl Přerov, s.r.o., nicméně výše poskytnuté podpory není nijak vysoká.

U obcí s malým počtem obyvatel, jaký mají právě Radvanice, nelze očekávat vysoké využití nástrojů APZ vzhledem k jejich cílenosti, časové omezenosti a omezené možnosti opakování u osob, které mohou práce zodpovědně vykonávat, ať už se jedná o VPP či SÚPM.

Silné stránky:

- Přiměřená podnikatelská aktivita
- Přítomnost zaměstnavatele 10-19 osob
- Relativní spokojenost občanů s infrastrukturou služeb
- Pozemky plánované pro využití v podnikání již zdokumentovány v ÚPD
- Dobrá spolupráce obce a místních podniků
- Dostatek kulturních a sportovních akcí jako příležitost pro turistický ruch
- Dobré zázemí pro organizování kulturních akcí, prostor pro dobudování alespoň základní ubytovací kapacity
- Nízký podíl občanů vyjíždějících do zaměstnání mimo obec (42,2%)
- Snižující se počet ekonomicky neaktivních občanů
- Nízká nezaměstnanost absolventů

Zjištěné problémy:

- Mírný pokles počtu podnikajících subjektů, zejména ve zpracovatelském průmyslu (zejména živnostníků)
- Odklon od tradičního způsobu obživy v zemědělství, intenzivně využívaná zemědělská krajina, ale malé procento zaměstnanců pracujících v zemědělství
- Chybějící komerční služby
- Chybějící informace o místních podnikatelích na obecním webu, stejně jako o dostupných službách v nejbližším okolí.
- Nedostatek zázemí pro turisty
- Návštěvnost obce závislá z většiny na kulturních akcích, malá atraktivita pro turistiku obecně, nedostatek informací pro případné návštěvníky
- Snižování počtu i podílu osob v ekonomicky aktivním věku, relativně nízká ekonomická aktivita obyvatel v posledním sčítání z roku 2011
- Vysoký podíl nezaměstnaných osob, nárůst podílu dlouhodobě nezaměstnaných a růst průměrného věku uchazečů o zaměstnání, dlouhodobě nezaměstnaní tvoří téměř polovinu uchazečů o zaměstnání
- Slabé využití aktivní politiky zaměstnanosti (2 firmy, relativně nízká finanční podpora) - nevyhovující nástroj podpory malých obcí



2.1.7. Infrastruktura

2.1.7.1. **Technická infrastruktura**

Obec Radvanice je **plynofikována** od roku 1996. Dodávka plynu je zajišťována ze stávající VTL regulační stanice, odkud je zemní plyn přiveden středotlakým plynovodem. Plyn má zavedeno dle SLBD 2011 dohromady 74 bytů z celkových 92 obydlených bytů (80%). Zbývající byty využívají kombinaci různých druhů paliv – dřevo a uhlí – a zařízení na jejich spalování, které jsou v zimě silným zdrojem znečištění ovzduší.

Územím prochází vysokotlaký plynovod VTL DN 500 a DN 100.

Veřejné osvětlení bylo naposledy rekonstruováno v roce 2011. Stávající veřejné osvětlení obce sleduje trasy distribučních rozvodů NN, převážně je vedeno vzduchem, částečně je zemní. Jedná se o výložníková svítidla, která jsou umístěna na podpěrných bodech sítě NN spolu s vedením NN. V roce 2019 obec nechala zpracovat pasport veřejného osvětlení, který zaznamenává 52 světelných bodů s celkem 53 svítidly, a konstatuje, že veřejné osvětlení je v dobrém stavu.

Obec plánuje provést rekonstrukci veřejného osvětlení s použitím led svítidel společně s drátovým rozhlasem.

Veřejný rozhlas byl naposledy rekonstruován v roce 2012, je bezdrátový. Reproductory místního rozhlasu jsou umístěny na sloupech vedení NN a veřejného osvětlení tak, aby byla pokryta celá obec. Ústředna místního rozhlasu je umístěna v objektu obecního úřadu. Je to nejen zdroj informací z činnosti obce, ale i důležitý prvek integrovaného záchranného systému.

Dostupná je **síť internetu**. V obci běžně nejsou problémy se **signálem mobilních operátorů**. Na území obce se nachází 1 základnová stanice mobilního operátora (vysílač – cca 60 m za obcí).

Účastnická přístupová síť telekomunikací – O2 - je řešena úložnou kabelovou sítí. Obec je plně telefonizována (od roku 1996, Český Telecom).

Televizní a rozhlasový signál (FM-VKV) je v současné době šířen od pozemních vysílačů vzdušnou cestou.

Území obce je v současné době napájeno **elektrickou energií**, je připojeno na rozvodnu TS 110/22 kV Prosenice nadzemním vedením s napětím 22 kV. Obec je napájena dvěma odbočkami přicházejícími z jihu, zakončené sloupovými trafostanicemi. Další vedení VN se nachází v severovýchodní řešeného území. Jsou zde 3 sloupové trafostanice, napájené pouze nadzemním vedením VN.

Dle platného územního plánu (zpracovatel Urbanistické středisko Brno, spol.s.r.o.) bude využito pro zajištění potřeb dodávky výkonu stávajících trafostanic, v případě nutnosti je možno je vyměnit za výkonnější, pokud je to technicky možné, příp. trafostanice doplnit v plochách, ve kterých podmínky pro využití technickou infrastrukturu připouštějí. Pro zajištění transportu výkonu z výrobních oblastí do oblastí spotřeby a zajištění zvýšení spolehlivosti v oblasti střední Moravy je navržen koridor TK3 pro dvojité nadzemní vedení 400 kV Krasíkov-Prosenice.

Územím procházejí nadřazené trasy nadzemních vedení VVN 400 a 110 kV.

Obec Radvanice má **veřejný vodovod** z roku 1976, který je v majetku i správě VaK Přerov, a.s. - provoz Přerov. Jedná se o skupinový vodovod Hranice – Lipník nad Bečvou, který je zásoben přivaděčem DN500 z Fulneku do VDJ Moravská Brána. Z VDJ Moravská Brána vede zásobní řad DN500 do průmyslové zóny Hranice. Přivaděč DN 500 pokračuje v profilu DN300 do Lipníku



nad Bečvou a je ukončen v akumulaci VDJ Lipník 2x800 m³, odtud dále pokračuje přívod do Přerova původním potrubím DN500, které je zakončeno v armaturní šachtě VDJ Čekyně. Do obce Buk je voda přiváděna z vodovodního přivaděče DN 500. Gravitačně je plněný VDJ Buk II s akumulací 2x 250 m³ a s max. hladinou 254,50 m.n.m., který slouží jako akumulace pro Prosenice a jako zdroj pro ČS Buk, z které je voda čerpána do vdj s akumulací 2x 75 m³ s max. hladinou 293,75 m.n.m., sloužící pro zásobení obcí Buk a Radvanice. Stávající systém zásobování obce pitnou vodou je vyhovující a zůstane zachován i do budoucna. S výstavbou, či rozšiřováním vodovodní sítě se neuvažuje.

V obci je vybudována **jednotná kanalizace** DN 300 - 600, která je dle spádovosti rozdělena do dvou samostatných celků. Jeden sběrač odkanalizovává jihovýchodní část obce a je vyústěn do příkopu, větší část obce je odkanalizována stokou, která odvádí odpadní vody až do sousední obce Buk. Většina objektů v obci je odkanalizována s předčištěním odpadní vody v septicích, část obyvatel má jímky na vyvážení. Kanalizace v obci byla budována před 30 až 60 lety z betonových trub, bude potřeba ji postupně rekonstruovat včetně vybudování dnes chybějící splaškové kanalizace s ukončením na ČOV. Délka kanalizační sítě je 2 050 m.

2.1.7.2. Dopravní infrastruktura

Obec leží mimo tranzitní trasy, katastrálním územím obce Radvanice procházejí tyto silnice:
III/43610 Prosenice – Radvanice – Dolní Újezd

III/43611 Buk – Radvanice

Na jih od obce se silnice III/43610 napojuje na silnici I/47 Brno – Přerov – Ostrava.

Přímé spojení do krajského města je možné po dálničním tělese D35, které prochází územím Dolního Újezdu severovýchodně od obce Radvanice.

V roce 2015 bylo započato budování nového úseku dálnice D1 v trase Přerov-Lipník. Dokončení tohoto úseku proběhlo v roce 2019. Nájezd na dálnici je v Přerově-severní části (cca 7km) a v Lipníku nad Bečvou v části Trnávka (cca 8km).

Dopravní přístupnost obce zajišťuje individuální automobilová doprava, hromadná doprava je zajištěna autobusy, které využívají autobusovou zastávku v obci, dále železnicí (železniční stanice Prosenice). Navazující dopravní strukturou jsou dálkové spoje autobusů v Přerově a železnice (železniční stanice Přerov). Železniční síť katastrům Radvanic neprochází. Letecká ani vodní doprava nemá k řešenému území na úrovni širších vztahů žádný přímý vztah.

Cyklistická doprava je uskutečněna po silničních komunikacích.

Dobré dopravní napojení obce představuje pro obec rozvojový potenciál v oblasti podnikání, zaměstnanosti i dalšího rozvoje investic.

V rámci celostátního sčítání dopravy uskutečňovaného pravidelně Ředitelstvem silnic a dálnic ČR nedošlo v roce 2016 ke sčítání úseků na správním území obce Radvanice. Předěšlé sčítání v roce 2010 zahrnovalo sčítací bod na silnici III/43610. Byly zde vykázané tyto průměrné intenzity provozu/automobilové dopravy za 24 hodin:



Tabulka 16 Výsledky sčítání dopravy ŘSD v Radvanicích

Silnice III/43610, sčítací úsek č. 7-5068	Počet vozidel
TV=Těžká motorová vozidla	169
O=Osobní a dodávková vozidla	258
M=Jednostopá motorová vozidla	8
SV=Součet všech vozidel (za oba směry)	435

Zdroj: www.rsd.cz

Hustota dopravy v Radvanicích je nízká, měření proběhlo na silnici III/43610 mezi Proseničkami a Radvanicemi a za 24 hodin zaznamenalo 435 vozidel. Pro srovnání – v sousedním Buku, kterým vede silnice III/4368 z Prosenic do Lazníků a dále, se hustota dopravy dostala až k hodnotě 1308 vozidel za 24 hodin. Z tohoto důvodu byl pravděpodobně tento úsek vynechán ve sčítání dopravy v roce 2016.

Místní komunikace

Obec má zpracovaný pasport komunikací a dopravního značení z roku 2019, kde jsou uvedeny následující informace.

Silniční síť v katastru obce Radvanice měří celkově 4 893,6 m, z toho je 2 732,8 m státních silnic, 1 654,6 m místních komunikací a 506,2 m účelových komunikací.

Hlavní sběrnou komunikací v obci je komunikace III. třídy č. III/43610, která zprostředkuje napojení druhé státní komunikace a dále místních komunikací.

V obci se nachází celkem **11 místních komunikací**, jejichž celková délka je 1 654,6 m. Z toho je 1 místní komunikace II. třídy (01b) o délce 291,9 m a 10 místních komunikací III. třídy (01c – 10c) v celkové délce 1 362,7 m. Tyto komunikace jsou především obslužné. Zprostředkují propojení obydlých oblastí s hlavními sběrnými komunikacemi.

Většina místních komunikací v obci má asfaltový povrch, 1 z nich je i částečně tvořena zámkovou dlažbou (06c) a 2 zbývající jsou pokryty štěrkem (09c, 10c).

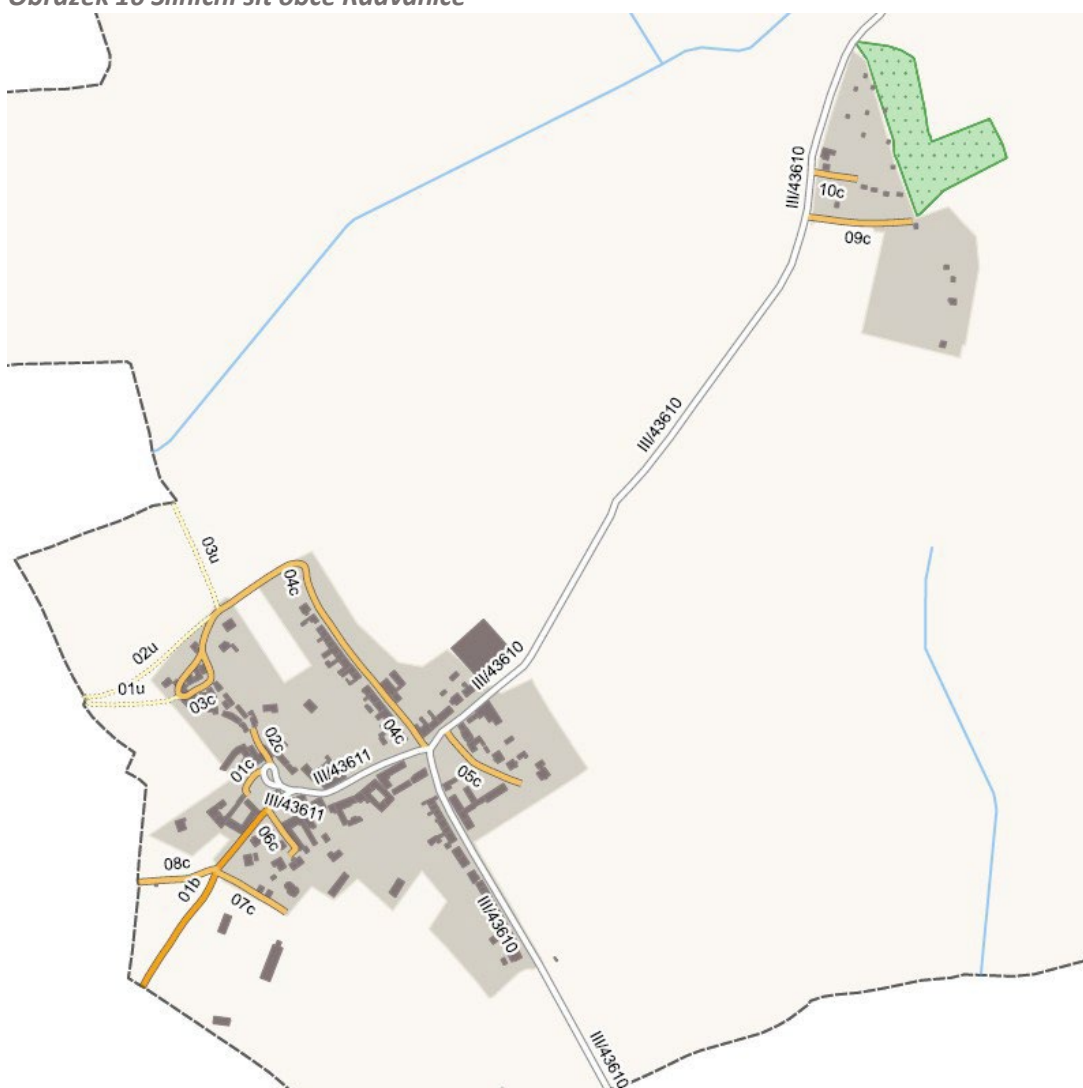
Komunikace jsou spíše v dobrém stavu. Dvě z nich (01b, 05c) jsou vyhovující, dvě (07c, 08c) jsou nové a dvě (09c, 10c) ve stavu nevyhovujícím. Provoz na všech místních komunikacích je obousměrný.

Pasport počítá **3 účelové komunikace** v okolí obce, jejichž celková délka je 506,2 m. Mají štěrkový povrch nebo jsou bez úpravy. Jejich stav je dobrý až vyhovující.

S ohledem na plánovanou výstavbu kanalizace se předpokládá výrazné dotčení této infrastruktury stavební činností, přičemž bude nezbytné provést následnou rekonstrukci místních komunikací a chodníků v obci.



Obrázek 16 Silniční síť obce Radvanice



Zdroj: Pasport komunikací a dopravního značení, Atomicon s.r.o.,2019

Komunikace pro pěší

V obci jsou vybudované chodníky, jejich povrch tvoří klasické chodníkové dlaždice nebo zámková dlažba. V budoucnu obec plánuje opravit či rekonstruovat část chodníků. Plánovaná výstavba kanalizace zasáhne některé chodníky v obci, proto se jejich obnova plánuje až po realizaci této pro obec klíčové akce.

Doprava v klidu

Parkoviště se v obci nachází u budovy obecního úřadu a kulturního domu, kde je 3+1 místo pro parkování osobních automobilů a na návsi je cca 10 míst. Parkování osobních vozidel je v obci umožněno v profilech místních komunikací, individuální plochy pro parkování a odstavování vozidel se nacházejí převážně na soukromých pozemcích. Parkování na průjezdných silnicích obcí není příliš vhodné ani bezpečné.

Železnice území katastru obce Radvanice neprotíná, obec je však po železnici dobře dostupná díky železniční stanici Prosenice v přímém sousedství obce, kde zastavují spoje osobních vlaků



na trase Přerov-Ostrava, na dalších bodech této trasy jsou možné přestupy na dálkové spoje. Jde o železniční trať č. 270 Česká Třebová - Přerov – Bohumín. Zastávka je od centra obce vzdálena cca 1km.

V souvislosti s dopravní sítí se v jižní části katastru území nachází **několik ochranných pásem** – ochrana územního koridoru vysokorychlostní železniční tratě, ochrana územního koridoru dálnice D1 a zároveň je držena ochrana územního koridoru průplavního spojení Dunaj – Odra – Labe.

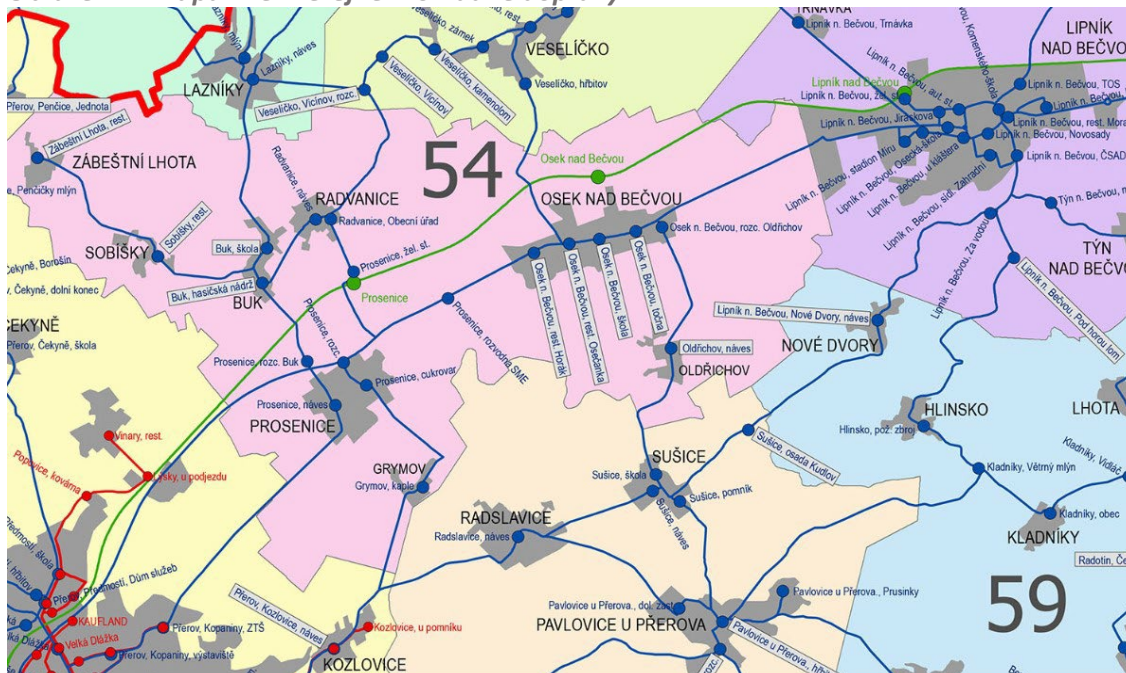
Obcí neprobíhá **žádná dálková či tranzitní přepravní trasa**, stejně tak pro obec není relevantním tématem letecká doprava. V obci není provozována ani doprava vodní.

Cyklistická doprava je vedena po silničních komunikacích, přes katastr obce vede jedna značená cyklotrasa „Pobečvím“. Severně od Radvanic je vedena značená **cykloturistická trasa** č. 6058 Bohuslávky – Dolní Újezd – Veselíčko – Lazníčky – Tršice.

2.1.7.3. Dopravní obslužnost

Veřejná doprava je v obci zajišťovaná jedním autobusovým dopravcem. V rámci Integrovaného dopravního systému Olomouckého kraje dopravu zajišťuje společnost ARRIVA MORAVA a.s.

Obrázek 17 Mapa linek veřejné hromadné dopravy



Zdroj: <http://www.kidsok.cz/images/mapy/mapa-idsok-okres-prerov-scroll4.png>

Pozn.: Modré body představují zastávky autobusu a modré čáry linky autobusové dopravy.

Pravidelná linková autobusová doprava má tyto linky:

- číslo linky 920514 směr Záběštná Lhota - Přerov
- číslo linky 920515 směr Přerov – Velký Újezd - Kozlov



V obci jsou **dvě autobusové zastávky** – Radvanice, Obecní úřad a Radvanice, náves. Občané rovněž využívají jižně umístěnou zastávku Prosenice, žel.stanice pro přestup na železnici.

Nejvíce autobusových spojů jede do/z Přerova a zpět.

Při cestě do Olomouce a vzdálenějších destinací lze přestoupit na dálkovou linku autobusu ve Velkém Újezdě, anebo využít vlak ze zastávky Prosenice. Při cestě do Přerova lze přestoupit v sousedním Buku.

Časová dostupnost města Přerov je hromadnou dopravou přibližně 20 minut.

Obec se v současnosti **podílí na doplatku veřejné hromadné dopravy osob**, konkrétně jde o částku 41.700,-Kč za rok 2020, tj. cca 150,-Kč za osobu a rok.

Hlavní závěry:

Obec Radvanice disponuje kvalitní technickou infrastrukturou. Od roku 1996 je plynofikovaná, v celé obci je vybudován veřejný vodovod, který je v majetku a správě VaK Přerov, a.s. Elektrickou síť provozuje ČEZ, její kapacita je dostatečná. Veřejné osvětlení a rozhlas je relativně funkční, plánuje se jejich rekonstrukce, nahrazení stávajících dožívajících svítidel led technologií, čímž dojde i k úsporám provozních výdajů. V obci je dobrý signál mobilních operátorů, je zde dosažitelný bezdrátový internet. Stávající jednotná kanalizace je funkční, nicméně způsob likvidace odpadních vod do příkopy, svodnic a vodního toku je nevyhovující. Obec plánuje rekonstrukci kanalizace včetně napojení na novou ČOV.

Dopravní dostupnost obce je velmi dobrá. Obec leží blízko statutárního města Přerova, do a zároveň z kterého jezdí nejvíce autobusových spojů. Obyvatelé mohou využívat pěšky dostupnou železniční stanici v Prosenicích. Obec má blízké napojení na dálnici D1, a to díky přivaděčům v Přerově nebo u Trnávky ve směru na Ostravu. Po dokončení chybějícího úseku dálnice D1 i na Kroměříž a Brno. Vybudování dálničního tělesa D1 zároveň přineslo zvýšení prašnosti a hluku v obci.

Ve správním území obce nejsou žádné cyklostezky pro bezpečnou bezmotorovou dopravu osob do práce, za nákupy, službami či rekreací a sportem.

Místní komunikace jsou v dobrém stavu s výjimkou dvou MK v lokalitě Na Skalách. Místní komunikace a chodníky v obci budou dotčeny projektem rekonstrukce kanalizace, bude tedy nutná jejich obnova.

Silné stránky:

- Rozvinutá technická infrastruktura s výjimkou kanalizace a ČOV
- Blízkost napojení na železnici v Prosenicích a hlavní silniční tahy (D1)
- Dostatek autobusových spojů veřejné hromadné dopravy
- Malá hustota dopravy na silnicích v obci

Zjištěné problémy:

- Potřeba rekonstrukce kanalizace a vybudování ČOV
- Potřeba rekonstrukce veřejného osvětlení a veřejného rozhlasu
- Špatný stavebně-technický stav částí místních komunikací a chodníků (obnova některých má smysl až po vybudování kanalizace)
- Zvýšená prašnost a hluchnost v obci
- Absence cyklostezek



2.1.8. Vybavenost obce

2.1.8.1. Bydlení a výstavba

V obci je celkem 95 domů, z toho 94 rodinných domů, žádný bytový dům. Z celkového počtu 95 domů je 10 neobydleno (z toho 1 nezpůsobilý k bydlení, 2 využívané k rekreaci).

Domy jsou postavené z kamene, cihel či tvárníc. Další specifika zahrnuje následující tabulka:

Tabulka 17 Domovní fond v obci Radvanice

Domy	Domy celkem	z toho		Počet osob	
		rodinné domy	bytové domy	celkem	z toho v rodinných domech
Domy celkem	95	94	-	277	276
obydlené domy	85	84	-	277	276
z počtu domů vlastnictví:					
fyzická osoba	78	78	-	249	249
obec, stát	-	-	-	-	-
bytové družstvo	-	-	-	-	-
spoluvlastnictví vlastníků bytů	6	6	-	27	27
domy s počtem bytů:					
1	73	72	-	222	221
2 - 3	12	12	-	55	55
4 - 11	-	x	-	-	x
12 a více	-	x	-	-	x
z počtu domů období výstavby nebo rekonstrukce:					
1919 a dříve	14	14	-	50	50
1920 - 1970	26	26	-	81	81
1971 - 1980	12	12	-	42	42
1981 - 1990	10	10	-	29	29
1991 - 2000	16	16	-	55	55
2001 - 2011	6	6	-	19	19
z počtu domů počet nadzemních podlaží:					
1 - 2	80	80	-	255	255
3 - 4	1	1	-	4	4
5 a více	-	x	-	-	x
z počtu domů technické vybavení domů:					
přípoj na kanalizační síť	46	46	-	151	151
vodovod	78	78	-	255	255
plyn	69	69	-	226	226
ústřední topení	76	76	-	255	255



průměrné stáří obydlených domů	50,5	50,5	-	x	x
z počtu obydlených domů:					
ubytovací zařízení bez bytů	-	x	x	-	x
neobydlené domy s byty	10	10	-	x	x
z toho:					
využívané k rekreaci	2	2	-	x	x
přestavba domu	-	-	-	x	x
nezpůsobilé k bydlení	1	1	-	x	x
neobydlená ubytovací zařízení bez bytů	-	x	x	x	x
počet bytů v neobydlených domech	10	10	-	x	x

Zdroj: SLDB 2011

V posledních letech je **intenzita bytové výstavby velmi nízká**. Od roku 2007 do roku 2018 byly dokončeny 2 nové byty, oba v rodinných domech (rok 2010 a 2018).

Bytový fond představuje 107 bytů, z toho je 92 obydlených a 15 neobydlených. Podle právního důvodu užívání je: 75 bytů ve vlastním domě a 1 nájemní byt.

Celkem 106 bytů je v rodinných domech a žádný byt v bytových domech.

Tabulka 18 Bytový fond v obci Radvanice

Byty	Byty celkem	z toho		Počet osob	
		v rodinných domech	v bytových domech	celkem	z toho v rodinných domech
Byty celkem	107	106	-	277	276
obydlené	92	91	-	277	276
z toho právní důvod užívání bytu:					
ve vlastním domě	75	75	-	238	238
v osobním vlastnictví	-	-	-	-	-
nájemní	1	1	-	1	1
družstevní	-	-	-	-	-
neobydlené	15	15	-	x	x
z toho důvod neobydlenosti:					
změna uživatele	-	-	-	x	x
slouží k rekreaci	2	2	-	x	x
přestavba	-	-	-	x	x
nezpůsobilé k bydlení	1	1	-	x	x

Zdroj: SLDB 2011

Dle tabulky je nejvíce bytů 5-ti a více pokojových, dále se 4-mi pokoji. Z hlediska technického vybavení bytů vidíme, že 18 bytů nemá zavedený plyn, 7 nemá vodovod v bytě, 5 postrádá teplou vodu, 4 nemají vlastní splachovací záchod a 5 bytů nemá vlastní koupelnu či sprchový kout.



Tabulka 19 Obydlené byty v obci Radvanice podle velikosti a technického vybavení

Byty	Obydlené byty celkem	z toho		Počet osob	
		v rodinných domech	v bytových domech	celkem	z toho v rodinných domech
Obydlené byty celkem	92	91	-	277	276
z toho s počtem obytných místností:					
1	1	1	-	3	3
2	3	3	-	10	10
3	19	19	-	51	51
4	22	22	-	63	63
5 a více	43	43	-	139	139
z toho technické vybavení bytů:					
plyn zaveden do bytu	74	74	-	226	226
vodovod v bytě	85	85	-	255	255
teplá voda	87	87	-	264	264
přípoj na kanalizační síť	50	50	-	151	151
žumpa, jímka	40	40	-	123	123
vlastní splachovací záchod	88	88	-	266	266
vlastní koupelna, sprchový kout	87	87	-	261	261
Počet obytných místností (8 m ² a více)	401	401	-	x	x
Celková plocha bytů v m ²	8 489	8 489	-	x	x
Obytná plocha bytů v m ²	6 636	6 636	-	x	x

Zdroj: SLDB 2011

V obci se nenachází žádné sociální bydlení nebo startovací byty pro mladé rodiny, obec nevlastní žádný byt k pronájmu. Přitom obec eviduje 4 žádosti o pronájem obecního bytu.

Možnosti nové výstavby – rozvojové plochy bydlení:

Přehled ploch pro bydlení navržených k zástavbě RD řeší Územní plán Radvanice – změna ÚP č.2. V současnosti však pozemky nejsou v majetku obce.

2.1.8.2. Školství

V obci není žádné předškolní ani školní zařízení. Nejbližší mateřská škola je v Buku a nejbližší základní škola je v Prosenicích, příp. v Lazníkách. První stupeň ZŠ žáci absolvují zpravidla v Prosenicích.

Mateřská škola Buk, p.o. má kapacitu 30 žáků, počet dětí ve školním roce 2020/2021 je 27 žáků (90% naplněnost), pocházejí z obcí Buk, Radvanice, Sobíšky, Lýsky, Lazníčky, Lipník n.B.



Základní škola a Mateřská škola Prosenice, p.o. nabízí MŠ a první stupeň výuky. MŠ má kapacitu 40 dětí, ve školním roce 2017/2018 školku navštěvovalo celkem 21 dětí (53% naplněnost). ZŠ má kapacitu 140 žáků, počet dětí byl ve školním roce 2017/2018 celkem 59 žáků (42% naplněnost).

Základní škola a Mateřská škola Lazníky, okres Přerov, p.o. nabízí MŠ a první stupeň výuky. MŠ má kapacitu 20 dětí, ve školním roce 2011/2012 školku navštěvovalo celkem 20 dětí (100% naplněnost). ZŠ má kapacitu 60 žáků, počet dětí byl ve školním roce 2011/2012 celkem 18 žáků (30% naplněnost).

Na druhý stupeň ZŠ žáci dojíždí do Přerova.

Obec nepřispívá ze svého rozpočtu na žáky docházející do školy, tyto platby byly zrušeny. Obec v současnosti dostává nárokové dotace dle počtu žáků v rámci neinvestiční dotace ze státního rozpočtu.

Ve věku 0-14 let žije v současnosti v Radvanicích 46 dětí. Z toho 10 dětí ve věku 0-2 roky, 15 dětí ve věku 3-6 let a 21 žáků ve věku 7-14 let. Tedy mateřskou školu nyní navštěvuje 15 dětí a základní školu 21 dětí. Všichni tito jsou dojíždějící do jiné obce.

2.1.8.3. Zdravotnictví

Přímo v obci se nenachází žádné pracoviště lékaře.

Občané navštěvují obvodního lékaře, dětského lékaře a stomatologa v Prosenicích. Nejbližší lékárna je v Přerově.

Zdravotnická záchranná služba přijíždí ze stanoviště v Přerově.

V případě nutnosti akutního ošetření nebo návštěvy specializovaných lékařských ordinací využívají obyvatelé kompletní nabídku pracovišť v Přerově – Nemocnice AGEL Přerov, poliklinika, množství specialistů, lékařská zařízení v Olomouci – Fakultní nemocnice Olomouc, Vojenská nemocnice Olomouc a řada dalších specializovaných zdravotnických pracovišť.

2.1.8.4. Sociální péče

Obec v současné době není zahrnuta v komunitním plánu sociálních služeb na místní úrovni. Správní území obce je na mapě bílým místem, kde toto plánování neproběhlo a neprobíhá. Sociální služby území řeší nadřazený dokument – Střednědobý plán rozvoje sociálních služeb v Olomouckém kraji pro roky 2018-2020, zpracovaný Olomouckým krajem. V blízkém okolí obce Radvanice se komunitně plánuje, výsledkem jsou tyto dokumenty:

- Střednědobý plán rozvoje sociálních služeb ve městě Přerově pro období let 2016-2019,
- Střednědobý plán rozvoje sociální služeb a služeb navazujících na Lipensku pro roky 2017 – 2019 (pro území ORP Lipník nad Bečvou) a
- Komunitní plán sociálních služeb Olomoucka na období let 2016–2019 (pro území ORP Olomouc).

V obci nemá sídlo žádný registrovaný poskytovatel sociálních služeb, dojíždí zde však organizace: *Charita Přerov* – terénní pečovatelské služby. Charita nabízí veškeré terénní služby



pro staré a přestárlé občany. Bohužel je pro některé osoby dostupnost jejich služeb finančně náročná.

Opatření v sociální oblasti

V oblasti prevence je obec činná z hlediska pořádání společenských, kulturních a sportovních volnočasových aktivit pro všechny věkové kategorie, nejen děti a mládež, což napomáhá eliminaci sociálně-patologických jevů.

V rámci péče o seniory navštěvují zástupci obce občany při významných životních jubileích, každoročně se koná setkání se seniory. Senioři jsou cílovou skupinou přednášek a kulturních akcí, které se konají v obci, navštěvují obecní knihovnu.

Sociálně vyloučená lokalita se na území obce nenachází. Nevyskytují se zde závažnější sociální problémy. Nicméně v obci žijí osoby potenciálně ohrožené sociálním vyloučením – osoby nezaměstnané, osoby s nízkými příjmy, rodiče po mateřské dovolené, občané v dluhové pasti.

Hřbitov využívají obyvatelé v Prosenicích, mají zde i farní úřad.

2.1.8.5. Kultura a volnočasové aktivity

Pro konání kulturních a společenských akcí lze využít objekt Obecního úřadu, jehož sál má kapacitu 120 osob. Různé kulturní akce jsou pořádány ve sportovním areálu (zde se nachází fotbalové hřiště, víceúčelové hřiště a workoutové hřiště). Dětské hřiště se nachází přímo na návsi a několik herních prvků nalezneme i u fotbalového hřiště.

V obci je činný Kulturní výbor obce a občanské sdružení Kulturní činovníci v Radvanicích, jež se podílí na organizování akcí.

Tabulka 20 Kalendář společenských, kulturních a sportovních akcí

Měsíc	Akce	Návštěvnost počet osob	– Organizátor /organizátoři	Místo konání
Leden	5.1.2020 Tříkrálová sbírka	po domech	Obec,charita	Obec
	25.1.2020 Obecní ples	60	Spol.KČ,obec	sál
Únor	Autorské čtení R.Polzer	15	Spol.KČ	knihovna
	Myslivecký ples	140	MS Podhájí	sál
	22.2. Vodění medvěda	22 účastníků	SDH,obec	obec
Březen	Zájezd termály Slovensko	autobus	KČ,obec	
	22.3.dět.karneval	50	KČ,obec	sál
	27.3. Noc s Andersenem	10	knihovna	knihovna
	29.3. Jedlička	děvčata z obce		
	Přednáška Výcvik středisko NASA	30	KČ	knihovna
Duben	Zájezd divadlo Olomouc	autobus	KK	Olomouc
	4.4.Uklidíme Česko	20	Obec,SDH	Obec
	9-11.4.Velikonoční klepání	chlapci z obce		
Květen				
Červen	Zájezd Náměšť na Hané a okolí	autobus	KČ	



Červenec	18-19.5.HODY,zábava,mše, Výstava,námět.cvičení SDH Turnaj v MK	náves	SDH,KČ,obec FC Radvanice	náves hřiště
Srpen				
Září	Vítání občánků		Obec,KK,KČ	kaple
Říjen	Setkání seniorů 28.10. Lampionový průvod		KK,KČ Obec,KK,SDH	sál náves
Listopad	20.11.Šmoldasův drzý jazzyk		Obec,KK,KČ	sál
Prosinec	5.12.Pohádka pro děti Mikuláš 13.12.Koncert sk.DOMINO 24.12.setkání u stromku,svažák		Obec,KK dobrovolníci KK,KČ Obec,SDH	Sál náves knihovna náves

Pozn.: Během roku probíhá činnost FC Radvanice a SDH Radvanice v rámci požárního sportu (soutěže atd.)

Nepravidelné akce (nekonají se každý rok):

každý čtvrtek cvičení jógy na sále, od února každou druhou sobotu v měsíci probíhá v knihovně tvořivé odpoledne(drátování, šití, práce s papírem, zdobení triček apod.)

-Oslavy výročí založení obce a SDH, sjezd rodáků atd.:

100 let SDH se slavilo v r. 2006

-Hry Mikroregionu Pobečví – obec je pořádala v roce 2012 pod názvem „Patování a Matování“ a opět uvažuje o pořadatelsství.

V budově Obecního úřadu se nachází **knihovna**, která je otevřena každý čtvrtek od 17.00 do 19.00 hodin. Knihovna nabízí přibližně 1400 knižních titulů, evidovaných čtenářů je 32 osob.

Atraktivita, jež by přilákaly návštěvníky a turisty, představují památky místního významu, obec leží v pěkném přírodním prostředí, k rozvoji cestovního ruchu může přispět dobré dopravní napojení i přítomnost cyklotrasy Pobečvím. Chybí však výrazná atraktivita a doprovodná infrastruktura pro rozvoj cestovního ruchu .

Pro další kulturní zážitky si obyvatelé můžou dojet do blízkého Přerova, anebo Olomouce, jež nabízí široké spektrum možností od divadla, výstav, kin, muzeí až po hudební kluby atd.

2.1.8.6. Sport a tělovýchova

Občané mají možnost si zasportovat ve sportovním areálu - na fotbalovém hřišti, víceúčelovém hřišti a workoutovém hřišti (cvičební stroje budou doplňovány). Zde se nachází i altán a ohniště, plánuje se umístění koše na disk golf. Děti si mohou pohrát na malém hřišti na návsi a ve sportovním areálu, kde obec plánuje dokoupit drobné herní dětské prvky.

V obci funguje spolkový život, aktivně zde působí Sbor dobrovolných hasičů Radvanice, FC Radvanice.

Pro sportovní vyžití je uzpůsoben sál multifunkční budovy obecního úřadu, kde se na sále koná cvičení jógy (10 až 20 osob), mladí hasiči sál využívají ke hrám, stolní tenis a badminton

Hlavní závěry:

Obec Radvanice disponuje základní vybaveností. Obec nevlastní žádný obecní byt, není zde sociální bydlení ani startovací byty pro mladé. Obec nemá připraveny pozemky pro výstavbu rodinných domů, takovéto pozemky nevlastní, intenzita výstavby RD v posledních letech byla



nízká. Neobydlené domy v obci existují, jsou v soukromém vlastnictví a jejich prodej je komplikovaný.

V obci není žádné školské zařízení, zdravotnické zařízení ani zařízení sociálních služeb. Do obce dojíždí Charita Přerov. Najdeme zde nově vybudovanou multifunkční budovu OÚ s knihovnou a sálem, který lze využít i pro sportovní aktivity. V letním období se aktivity konají v dobře vybaveném sportovním areálu. Nabídka společenských, kulturních a sportovních akcí je dostatečná.

Silné stránky:

- Dostatečná nabídka společenských akcí během celého roku
- Existence vybaveného sportovního areálu
- Možnost využití sálu budovy OÚ i pro sportovní aktivity – celoročně
- Nízká cena stavebních pozemků

Zjištěné problémy:

- Nedostatek rozvojových ploch pro bydlení
- Nízká intenzita bytové výstavby v posledních letech
- Absence obecních bytů
- Existence neobydlených domů
- Pro zdravotní a sociální služby nutnost dojíždění
- Nutnost dojíždění do předškolních a školních zařízení
- Málo rozvinutá nabídka služeb v obci

2.1.9. Životní prostředí

2.1.9.1. Ovzduší

Znečištění ovzduší má negativní vliv na zdraví obyvatel, fauny, flóry a půdy. Zdraví obyvatel může být ovlivněno přímo, a to respirací zvýšených koncentrací látek znečišťujících ovzduší. Nepřímý vliv spočívá v ukládání těchto látek ve složkách životního prostředí (v půdě, vodě a biotě), které následně vstupují do potravního řetězce.

V obci **se neprovádí systematické měření znečištění ovzduší**. S ohledem na polohu a velikost obce lze předpokládat omezený vliv především lokálních zdrojů, zejména **lokálních topenišť** (se snížením úletů a změnou charakteru znečišťujících látek směrem k oxidům dusíku po proběhlé plynofikaci), dále **prašnost** vlivem větrné eroze, z provozu zemědělských mechanismů přes obec a například sezónně z posypů vozovek. Vliv na ovzduší v obci mají i **exhalace ze silniční dopravy** (přestože četnost průjezdné dopravy není vysoká, katastrem však prochází dálnice D1) a přítomnost zdrojů znečišťování. Přímo na katastru obce není evidován žádný zdroj znečišťování.

Dle Českého hydrometeorologického ústavu je **nejbližším zdrojem znečišťování:**

ČEPS, a.s.- TR Prosenice, Proseničky (Spalování paliv v pístových spalovacích motorech)

SKANSKA Dálnice D1 – odtěžování, manipulace a použití popelovin ze složišť Předmostí a Prosenice

REKUPLAST s.r.o. – Prosenice (Výroba nebo zpracování syntetických polymerů a kompozitů)

Hanácká potravinářská společnost s.r.o. – cukrovar Prosenice, Proseničky (Spalování paliv v kotlích, Zařízení na úpravu a zpracování za účelem výroby potravin nebo krmiv z převážně rostlinných surovin)

Moravská zemědělská, a.s. – Prosenice, Proseničky (Spalování paliv v kotlích)



Silniční doprava je zdrojem zejména polétavého prachu, oxidu dusíku a benzenu. Konkrétní hodnoty a překročení imisních limitů sleduje Český hydrometeorologický ústav. Dle ÚAP Přerov byly překročeny imisní limity EKO_sO3 na celém katastru obce.

Hluk:

Dle hlukových map z roku 2017 (www.geoportal.mzcr.cz) do jižní a východní části obce zasahuje hluk z železniční dopravy.

Do správního území obce zasahuje hluk ze silničního tělesa - významného liniového zdroje - dálnice, hlukové mapy doposud tento jev nepostihují, jelikož byla dálnice postavena a otevřena teprve nedávno.

Hlukové zatížení z komunikací je zanedbatelné. Na komunikacích v řešeném území bylo prováděno celostátní sčítání dopravy, které prokázalo nízkou dopravní zátěž. Větší zatížení mohou představovat přejezdy mechanismů obcí a sezónní práce (traktory).

2.1.9.2. Hospodaření s vodou

Územím obce ze severu na západ protéká Ztracený potok, který pramení v sousedních Lazníkách, v Radvanicích přibírá pravostranný přítok (bezejmenný potok) a dále pokračuje do Buku. Oba vodní toky jsou ve správě Povodí Moravy s.p.

V řešeném území se nachází vodní plocha – požární nádrž v obci, na návsi.

U stávajícího hřiště ÚP navrhuje vodní plochu. Rybníček bude napájen ze stávající studny a z dešťových srážek. Odtok z rybníka se předpokládá přirozenou údolnicí a s ohledem na to, že je navržen v návaznosti na cizí území, bude nutno tento záměr sjednotit s obcí Buk.

V řešeném území se nacházejí vodní zdroje – několik obecních studní, z nichž jedna se využívá k doplnění požární nádrže užitkovou vodou.

Nenachází se zde vodní zdroje širšího významu, leží mimo CHOPAV – kvarter Moravy a mimo ochranná pásma zdrojů přírodních minerálních vod. Obec leží ve vnějším PHO - pásmu hygienické ochrany 2.stupně (studna - rezerva u hřiště, dnes nefunkční).

V územním plánu je územní rezerva pro dlouhodobě plánovaný kanál Dunaj – Odra – Labe, jež by mohl zasáhnout do vodního režimu krajiny, do ekosystémů v krajině a stal by se bariérou.

Na tocích v k.ú. Radvanice u Lipníka nad Bečvou nejsou vyhlášena záplavová území. Území není ohroženo záplavou, protože procházející vodní toky probíhají mimo zastavěné území i zastavitelné plochy.

Oblast je velmi zranitelná s ohledem na charakter krajiny, schopnost akumulovat a zpomalit odtok vod je omezena intenzivním hospodařením v krajině jako je vysoké zornění půdy, nevhodná skladba dřevin, absence remízku atd., což má za následek nižší stabilitu krajiny a zvýšené riziko vysychání a degradace půdy.

Základní řešení problematiky znečištění povrchových a podzemních vod jsou následující:

- vybudovat místní kanalizační síť s návazností na ČOV,
- nepřipustit zakládání hnojišť řádně nezabezpečených proti únikům nežádoucích látek,
- revitalizačními opatřeními posílit samočisticí schopnosti upravených vodních toků,
- při pozemkových úpravách požadovat realizaci protierozních opatření, zabraňujících smyvu nežádoucích látek do vodotečí.



Součástí ochrany povrchových vod je rovněž zachování či obnova přirozených ekologických a krajinných funkcí vodních toků a menších nádrží. S výjimkou nově zastavovaných ploch neprovádět odvodnění pozemků.

2.1.9.3. Hospodaření s odpady

Zákon č. 185/2001 Sb., o odpadech, stanovuje povinnosti právnických a fyzických osob při nakládání s odpady a podmínky pro předcházení vzniku odpadů. Dále stanovuje mj. pravomoc obcí v oblasti nakládání s odpady.

Svoz odpadu je v obci zajištěn firmou **SUEZ CZ a.s.**, zbytkový tuhý komunální odpad je odvážen mimo řešené území na skládku v Hradčanech, a to 1x za tři týdny.

V obci je prováděn **sběr tříděného odpadu** v kontejnerech – rozlišují se plasty, sklo směsné, papír, železo, jedlé oleje, elektroodpad, velkoobjemový odpad, BRKO. Frekvence vyvážení je dle potřeby. BRKO je odvážen na skládku na Veselíčku.

Velkoobjemový odpad je vyvážen dle potřeby 2-3 krát do roka vlastním odvozem obce. Nebezpečný odpad je vyvážen 2x do roka firmou SUEZ CZ a.s.

Odvoz stavebního odpadu si zajišťují občané dle potřeby sami na určené skládce.

V roce 2019 obec vybudovala sběrné místo za obchodem Jednoty.

2.1.9.4. Příroda, krajina, lesy

Geomorfologické podmínky, charakter krajiny

Katastr obce Radvanice se rozkládá v geomorfologickém celku Alpsko-himalájského taxonomického systému, v provincii Západní Karpaty, subprovincii Vněkarpatské sníženiny, oblasti Západní Vněkarpatské sníženiny, celku Moravská brána, podcelku Bečevská brána, okrsku Čekyňská pahorkatina.

Nadmořská výška osídlení se pohybuje okolo 268 m.n.m.

Obec leží 8,7km severovýchodně od Přerova a 8,7 km západně od Lipníka nad Bečvou.

Radvanický katastr se rozkládá ve vlněné krajině zdvihající se z nivy řeky Bečvy směrem k Oderským vrchům, v oblasti Čekyňské pahorkatiny. Obec se nachází v jihozápadní části katastru, v centrální části je pak umístěná lokalita Na Skalách. Obec se rozvinula podél průjezdných komunikací III/43610 Prosenice-Radvanice-Dolní Újezd a III/43611 Buk-Radvanice. Centrální prostor návsi čtvercového tvaru je umístěn v malé terénní sníženině, kromě zástavby rodinnými domy a kapličky zde najdeme i pohostinství a objekt obecního úřadu.

Katastr Radvanic má charakter kulturní krajiny, výrazně ovlivněné lidskou činností (především zemědělstvím, méně např. stavebními aktivitami). Typický ráz krajiny určuje vedle vlněného reliéfu především převažující zemědělské využití s charakteristickými rozsáhlými lány orné půdy. Dnešní podobu krajiny podstatně ovlivnila intenzifikace zemědělství, která proběhla ve druhé polovině 20.století – scelování pozemků, chemizace, velkoplošné odvodnění.

Charakter vegetačního krytu území vyplývá především z přírodních podmínek a způsobu využití krajiny. Celkově jednoznačně převažují produkční společenstva kulturních plodin na orné půdě (79,1% území). Podstatně nižší je podíl ploch s trvalou vegetací dřevinných a bylinných společenstev.



Esteticky a ekologicky nejvýznamnějším typem trvalé vegetace jsou lesy. V katastru jsou zastoupeny jen 0,6%, část lesů nacházíme v centrální části katastru Na Skalách, okrajem zasahují do katastru na severu ze sousedního Veselíčka podél toku Lukavec.

Nelesní porosty dřevin nezaujímají celkově velké plochy, mají však často značný význam pro ekologii a estetiku krajiny. V řešeném území jsou reprezentovány především doprovodnými porosty některých úseků vodních toků, méně vysázenými remízy či náletovými porosty na ladem ležících plochách.

Bylinné porosty jsou reprezentovány především kulturními loukami, rozptýlenými v různých částech katastru. Liniová společenstva tvoří doprovodnou vegetaci některých úseků cest a vodních toků. Podél komunikací jsou často doplněná o výsadby stromořadí ovocných dřevin. Územní systém ekologické stability je popsán v rámci kapitoly ochrany životního prostředí.

Lesy

Funkce lesů je dána zejména příslušností do jedné ze tří kategorií lesů dle zákona č. 289/95 Sb. (lesy hospodářské, ochranné a zvláštního určení). Na území katastru Radvanic jsou všechny lesy zařazeny do kategorie lesů hospodářských, s primární produkční funkcí.

Na katastru Radvanic v lesích hospodaří jednotliví drobní vlastníci.

Půdní podmínky

Půdní pokryv katastru zahrnují 3 druhy půd, jež tvoří pomyslné 3 vodorovné pásy nad sebou. V jižní části se nachází modální šedozem, střední pruh představuje modální hnědozem a v severní části katastru nacházíme oglejené luvizemě (illimerizované půdy).

Hodnocení z hlediska kvality půd probíhá na základě vymezení 5 tříd ochrany, které vycházejí z kódů mapy BPEJ (bonitovaných půdně-ekologických jednotek). V katastru se nacházejí i půdy spadající do 2.třídy ochrany - zemědělské půdy, které mají v rámci jednotlivých klimatických regionů nadprůměrnou produkční schopnost. Ve vztahu k ochraně ZPF jde o půdy vysoce chráněné, jen podmíněně odnímatelné a s ohledem na územní plánování také jen podmíněně zastavitelné.

Nerostné suroviny

Na k.ú. Radvanice u Lipníka nad Bečvou se nachází:

chráněné ložiskové území - CHLÚ Radvanice u Lipníka č. 19070000
CHLÚ Buk č. 18920000

ložiska nerostných surovin –

výhradní ložisko Radvanice u Lipníka nad Bečvou č. B3 190 700

výhradní ložisko Prosenice č. B3 189 200

výhradní ložisko Prosenice 2 č. B3 203 600

nevýhradní ložisko Radvanice č. 3133200.

Z hlediska horninového prostředí a geologie jde o stabilní území bez sesuvů.

Erozně ohrožená území

Jedná se o intenzivně zemědělsky využívanou krajinu, která trpí rozsáhlou likvidací trvalé krajinné zeleně, dlouhodobým působením nevhodné organizace a provozem zemědělské velkovýroby. Riziko eroze vodní i větrné v území existuje. Vodní erozí jsou ohroženy pozemky na táhlých, prakticky vůbec nečleněných svazích, které jsou orány jako pole, a to často i po spádnici. Riziko eroze je velmi citelné zejména v ročních obdobích bez stabilnější vegetace, dochází ke vzniku nových erozních útvarů a vyplavování živin z půdy.



Hlavním nástrojem hlubšího rozboru problematiky půdní eroze a případných způsobů jejího řešení jsou komplexní pozemkové úpravy a řešení prvků ÚSES. K účinným protierozním opatřením patří zejména:

- rozčlenění erozí ohrožených scelených pozemků na pozemky menší, oseté či osázené různými plodinami a orané v různých směrech,
- členění ploch orné půdy pásy trvalé vegetace, mezemi a komunikacemi,
- důsledné vyloučení okopanin z erozí ohrožených pozemků,
- zatravnění či zalesnění svažitéch, výrazně erozně ohrožených pozemků či jejich částí.

Půdní fond

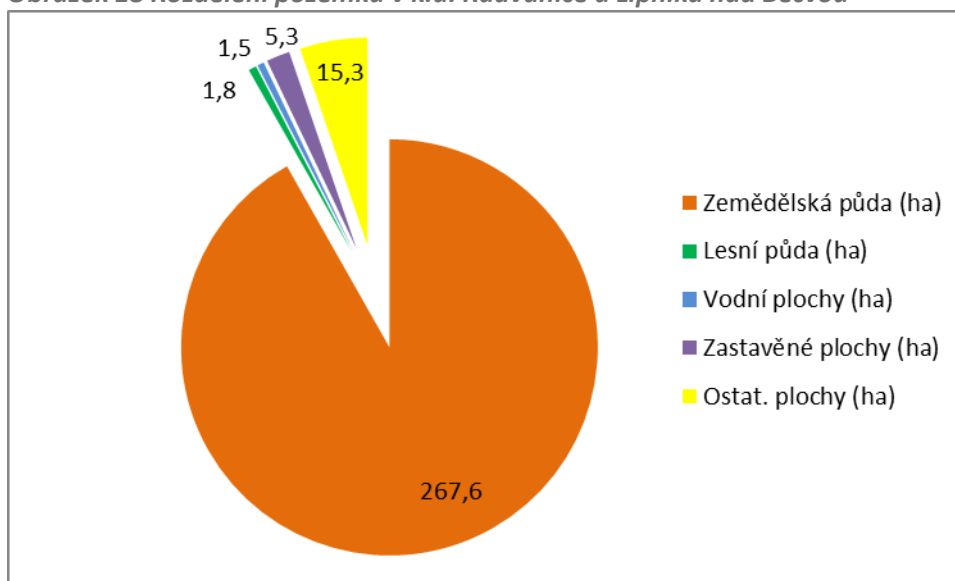
Rozloha Radvanic je 291,4 ha, z čehož 91,8% zabírá zemědělská půda (267,6 ha), 0,6% lesní půda (1,8 ha), 0,5% vodní plochy (1,5 ha), 1,8% zastavěné plochy (5,3 ha) a 5,3% ostatní plochy (15,3 ha).

Pod označení ostatních ploch patří: plochy zeleně, sportoviště a rekreační plochy, hřbitovy, urnové háje, plantáže dřevin, kulturní a osvětové plochy, dopravní plochy (silnice, železnice, ostatní komunikace), dobývací prostor, manipulační prostor, skládky a neplodná půda.

Zemědělská půda sestává z orné půdy o rozloze 230,5 ha, 17,6 ha chmelnic a žádné vinice, 13,5 ha zahrad, 3 ha ovocných sadů a 3 ha trvalých travních porostů.

V porovnání s okresními, krajskými a celorepublikovými hodnotami mají Radvanice daleko více zemědělské půdy (průměrná hodnota okresu Přerov 68,6%, Olomoucký kraj a ČR jen mírně přes 50%), lesní půdy je méně (okres Přerov 16,4%, Olomoucký kraj a ČR mírně přes 33%).

Obrázek 18 Rozdělení pozemků v k.ú. Radvanice u Lipníka nad Bečvou



Zdroj: ČSÚ

Komplexní pozemkové úpravy jsou právě ve fázi závěrečného schvalování.

Koeficient ekologické stability krajiny KES

Jedná se o základní ukazatel ekologické stability v obci a na jejím katastrálním území. Jde o podíl ekologicky významných, stabilních ploch (lesy, pastviny, mokřady, rybníky, sady, louky, atd.) ku plochám nízké ekologické stability (zastavěná plocha, orná půda, chmelnice, vinice a sady s černým úhorem, atd.).



Tabulka 21 Koefficient ekologické stability krajiny KES

Stabilní prvky	Výměra v ha	Nestabilní prvky	Výměra v ha
Lesní půda	1,8	Orná půda	230,5
Vodní plochy a toky	1,5	Chmelnice	17,6
Trvalý travní porost	3,0	Zastavěné plochy a nádvoří	5,3
Ovocné sady	3,0	Ostatní plochy	15,3
Vínice	0		
Zahrady	13,5		
Celkem	22,8	Celkem	268,7
KES = 22,8 / 268,7 = 0,08 tj. méně než 0,10			

Zdroj: ČSÚ

Na základě výpočtu se území obce Radvanice řadí mezi **území s maximálním narušením přírodních struktur**, základní ekologické funkce musí být intenzivně a trvale nahrazovány technickými zásahy. Jde o člověkem zcela pozměněný stav, kde jednotlivé vazby v krajině přestávají fungovat a nelze je jednoduchým způsobem ovlivnit, základní ekologické funkce musí být soustavně nahrazovány technickými zásahy. Vypočítaný koeficient spadá do nejhorší kategorie, lépe je na tom **území nadprůměrně využívané, se zřetelným narušením přírodních struktur**, spadající do intervalu 0,10 až 0,8. Vyvážená krajina dosahuje hodnoty ukazatele od 1 do 3 a přírodní a přírodě blízká krajina nad hodnotu 3.

2.1.9.5. Ochrana životního prostředí

Územní plán říká, že: „podmínky ochrany přírodních hodnot a krajinného rázu jsou stanoveny z důvodu ochrany krajinného rámce tvořeného venkovskou otevřenou krajinou se solitérní krajinou zelení a malými lesními komplexy, včetně prolínání krajinné a sídelní zeleně s vazbou na ÚSES, ochrany přírodních horizontů a přírodních dominant.“

Přírodní hodnotou vyžadující ochranu je v obci **památný strom** lípa malolistá v centru obce.

V území se dosud nenachází žádné **lokality se zvláštním stupněm ochrany přírody**.

V území se nacházejí **významné krajinné prvky** – lesy, vodní toky a nivy.

Územím neprochází **nadregionální prvky ÚSES ani regionální prvky ÚSES**.

Lokální územní systémy ekologické stability, tzn. biocentra, biokoridory a interakční prvky má obec řešena v rámci svého Územního plánu Radvanice (zpracovatel Ing. arch. Vanda Ciznerová, Urbanistické středisko Brno, spol. s r.o.):

Biocentra:

LC 1 – 3,2 ha, minimální prostor bývalé skládky, část navazující plochy orné půdy, upravený vodní tok s fragmenty břehového porostu – olše l., vrby sp. dub letní, jasan ztepilý, třešeň, bez černý, ruderální společenstva, orná půda, na většině plochy probíhá rekultivace.

LC 2 – 3 ha, převažuje orná půda, upravený malý vodní tok s fragmenty břehového porostu – zmlazující olše a vrby, bez černý.

Biokoridory:

LK 3 - orná půda, ruderální lemová společenstva podél zpevněné cesty v záhumení, u kříže 2 exempláře ořešáku královského.

LK 4 - převažuje orná půda, ruderální lemová společenstva podél polní cesty a silnice, ovocné stromořadí – třešeň.

LK 5 - převažuje orná půda, ruderální společenstva na okraji cihelny, ovocné stromořadí – švestka.



LK 6 - orná půda.

LK 7 - upravený malý vodní tok s fragmenty břehového porostu – zmlazující olše a vrby, bez černý, ruderalizovaná bylinná společenstva, orná půda.

LK 8 - upravený malý vodní tok s fragmenty břehového porostu – zmlazující olše a vrby, bez černý, ruderalizovaná bylinná společenstva, kulturní louka, orná půda, listnatý lesík – db, js, hb, lp, jvk, tř.

LK 9 - upravený malý vodní tok s fragmenty břehového porostu – zmlazující olše a vrby, bez černý, ruderalizovaná bylinná společenstva, orná půda a zahrada.

LK 10 - upravený tok Ztraceného potoka s fragmenty břehového porostu – zmlazující olše a vrby, bez černý, ruderalizovaná bylinná společenstva, orná půda.

Interakční prvky:

19 prvků

Ložiska nerostných surovin - v řešeném území jsou vymezena ložiska nerostných surovin se stanoveným chráněným ložiskovým územím dle zákona č. 44/1988 Sb., o ochraně a využití nerostného bohatství, v platném znění:

chráněné ložiskové území - CHLÚ Radvanice u Lipníka č. 19070000
CHLÚ Buk č. 18920000

Ložiska nerostných surovin –

výhradní ložisko Radvanice u Lipníka nad Bečvou č. B3 190 700

výhradní ložisko Prosenice č. B3 189 200

výhradní ložisko Prosenice 2 č. B3 203 600

nevýhradní ložisko Radvanice č. 3133200

Těžba nerostných surovin v současné době neprobíhá, byla ukončena a provedena rekultivace.

Na území obce Radvanice nejsou evidovány **území ekologických rizik** (staré ekologické zátěže a kontaminované plochy), které shromažďuje Ministerstvo životního prostředí.

Areály či objekty naplňující charakteristiku **brownfields** – se v obci nenachází. Objekt bývalého kravína byl odkoupen soukromou osobou, v lokalitě probíhá výstavba RD.

Hlavní závěry:

Ovzduší v obci je negativně ovlivněno několika zdroji znečištění evidovanými v blízkém okolí včetně lokálních topenišť (topení tuhými palivy v zimním období) a silniční dopravy – především nově vybudovaného tělesa dálnice D1, která navíc životní prostředí v obci zatěžuje hlukem. Na území celého katastru byly překročeny imisní limity EKO_sO3.

V obci se nenachází žádné záplavové území, je zde jedna požární nádrž, několik obecních studní s užitkovou vodou. V katastru je držena územní rezerva pro kanál D-O-L. Oblast je velmi zranitelná s ohledem na charakter krajiny, schopnost akumulovat a zpomalit odtok vod je omezena intenzivním hospodařením v krajině, což má za následek nižší ekologickou stabilitu krajiny a zvýšené riziko vysychání, degradace a eroze půdy (splachování zeminy). Celých 91,8% katastru zabírá zemědělská půda. Je zde velmi málo lesů a vodních ploch. Ukazatel KES hodnotí území obce Radvanice jako území s maximálním narušením přírodních struktur, kde základní ekologické funkce musí být intenzivně a trvale nahrazovány technickými zásahy. Jde o člověkem zcela pozměněný stav, kde jednotlivé vazby v krajině přestávají fungovat.

Na území se nenachází žádná lokalita se zvláštním stupněm ochrany přírody. V katastru se nachází památný strom v centru obce a lokální ÚSES, ložiska nerostných surovin (těžba byla ukončena).



Území ekologických rizik ani brownfieldy nejsou na území obce evidovány. Objekt bývalého kravína je v soukromých rukou.

Obec má vyřešené odpadové hospodářství, v obci se využívají kontejnery na tříděný odpad.

Silné stránky:

- Existence ložisek nerostných surovin (vápence a cihlářských surovin)
- Existence ÚSES
- Brzy budou uskutečněné komplexní pozemkové úpravy
- Území bez záplavových území, bez brownfields, bez sesuvných území
- Existence půd spadajících do 2.třídy ochrany dle BPEJ

Zjištěné problémy:

- Vysoký podíl zemědělské půdy na celkové ploše katastru
- Málo vodních ploch a lesů
- Dle ukazatele KES území s maximálním narušením přírodních struktur
- Eroze - splachování půdy
- Absence kanalizace s vyústěním na ČOV
- O vzduší znečištěné v zimě lokálními topeništi, dále silniční dopravou D1, na celém území překročeny imisní limity EKO_sO3

2.1.10. Správa obce

2.1.10.1. Obecní úřad a kompetence obce

Obec Radvanice je územním samosprávným společenstvím občanů, je to veřejná korporace, právnická osoba.

Obec Radvanice je samosprávným subjektem se základní působností. Obecní úřad zajišťuje správu pouze pro území své obce, nevykonává správní činnosti pro jiné obce.

Orgány obce Radvanice jsou zastupitelstvo obce a obecní úřad.

Obecní **zastupitelstvo je 7-mi členné**, starosta vykonává svou činnost jako neuvolněný, místostarostka je neuvolněná.

Obec Radvanice má tři výbory – finanční výbor, kontrolní výbor a kulturní výbor.

Obecní úřad tvoří starosta, místostarostka a zaměstnanci. V čele obecního úřadu je starosta, který koordinuje a řídí výkon samostatné působnosti obce. Místostarostka zastupuje starostu v době jeho nepřítomnosti nebo v době, kdy starosta nevykonává funkci (dle zákona o obcích). Starosta a místostarostka nejsou zaměstnanci obce.

Obecní úřad zaměstnává celkem **2 zaměstnance** (1 účetní). Na základě dohody o provedení práce je zajištěn úklid (2 hod./týden), opravy, péče o zeleň, příp. další potřebné činnosti.

Místní knihovna je organizační složkou obce.



2.1.10.2. Hospodaření a majetek obce

Pro hospodaření obce je základním materiálem (plánem), který každoročně schvaluje Zastupitelstvo obce, její rozpočet. Rozpočet je definován v §4 odst. 1 zákona č. 250/2000 Sb., o rozpočtových pravidlech územních rozpočtů, ve znění pozdějších předpisů. Celkové příjmy umožňují realizovat celkové výdaje. Rozdíl mezi celkovými příjmy a celkovými výdaji je saldo příjmů a výdajů neboli schodek hospodaření (kladný = přebytek, záporný = deficit).

Obec Radvanice nevykonává žádnou hospodářskou činnost.

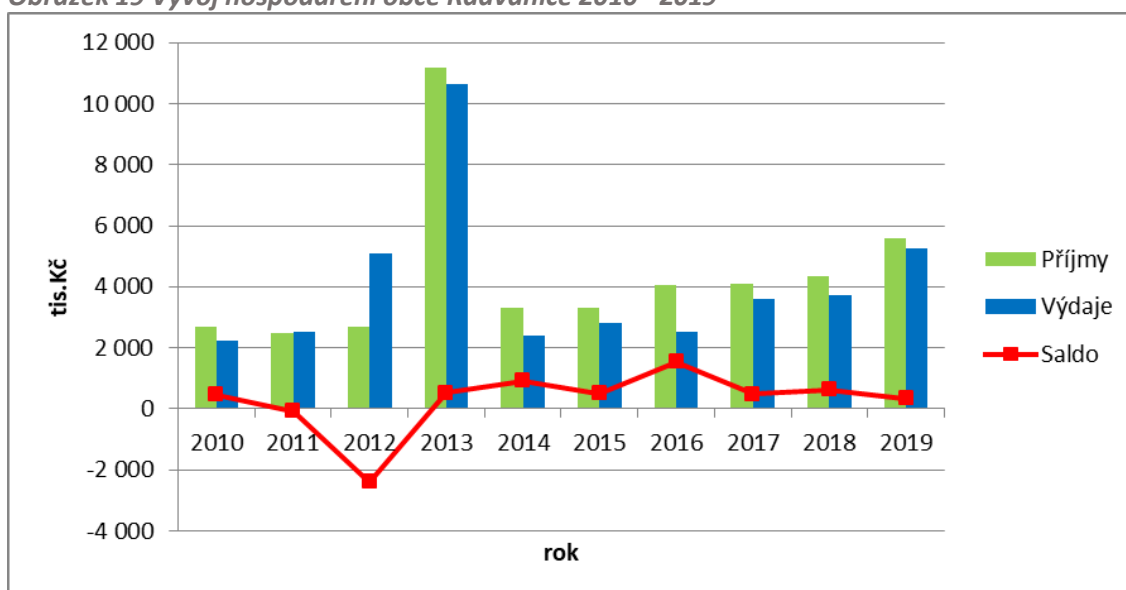
Příjmy a výdaje obce

V letech 2010 až 2019 měl rozpočet obce kladné saldo příjmů a výdajů (byl přebytkový) s výjimkou dvou let – 2011 a 2012, kdy vykazoval záporný schodek hospodaření.

Deficit v rozpočtu ukazuje, že obec v daných letech utratila více, než kolik peněz měla v rozpočtu. Převaha výdajů nad příjmy může být způsobena zejména využitím půjčených prostředků (v předmětných letech se realizovala akce stavby objektu obecního úřadu).

Celkové příjmy vykazují rostoucí trend, pokud bychom sledovali spojnicí trendu. Při pohledu na meziroční vývoj se však pohybují jako na houpačce, velký výkyv v roce 2013 byl způsoben čerpáním velkého objemu dotačních prostředků. Obec dále může zvýšit příjmy získané v daném období o úspory, které nakumulovala v minulých letech. V roce 2012 se zastavil pokles příjmů, kdy od roku 2013 došlo ke změně rozpočtového určení daní a příjmy obcí se zvedly.

Obrázek 19 Vývoj hospodaření obce Radvanice 2010 - 2019



Zdroj: <https://monitor.statnipokladna.cz>

Tabulka 22 Příjmy, výdaje a saldo hospodaření obce Radvanice 2010 - 2019

Rok	2010	2011	2012	2013	2014	2015	2016	2017	2018	2019
Příjmy (tis. Kč)	2 672,00	2 460,00	2 671,00	11 188,00	3 306,00	3 306,00	4 058,00	4 076,00	4 332,00	5 589,00
Výdaje (tis. Kč)	2 218,00	2 540,00	5 076,00	10 655,00	2 389,00	2 812,00	2 522,00	3 603,00	3 711,00	5 248,00
Saldo (tis. Kč)	454,00	-80,00	-2 405,00	533,00	917,00	494,00	1 536,00	473,00	621,00	341,00

Zdroj: <https://monitor.statnipokladna.cz>



Příjmy obce dělíme dle druhu na daňové příjmy, nedaňové příjmy, kapitálové příjmy a přijaté transfery.

Daňové příjmy tvoří největší podíl (v roce 2019 téměř 74% z celkových příjmů) a sestávají z: daně z příjmů, zisku a kapitálových výnosů, daně ze zboží a služeb v tuzemsku-DPH, daní a poplatků z vybraných činností a služeb (místní poplatky za odpady, ze psů, odvod z loterií, správní poplatky), majetkových daní (daň z nemovitých věcí).

Nedaňové příjmy (v roce 2019 celkem 7,5%) zahrnují:

příjmy z vlastní činnosti a odvody přebytků organizací s přímým vztahem (poskytování služeb a výrobků, prodej zboží, pronájem, příjmy z úroků, z podílu na zisku a dividend), příjmy z prodeje nekapitálového majetku a ostatní nedaňové příjmy (příjmy z úhrad dobývacího prostoru a z vydobytých nerostů, přijaté nekapitálové příspěvky-dary, ostatní nedaňové příjmy-pojistné náhrady)

Přijaté transfery (dělí se na investiční a neinvestiční, v roce 2019 činily 12,9%) představují získání dotací.

Kapitálové příjmy (v roce 2019 představovaly necelé 5,8%) jsou tvořeny většinou příjmy z prodeje dlouhodobého majetku (prodej pozemků atd.) a ostatními kapitálovými příjmy. Tyto příjmy se vyskytují nepravidelně, v některých letech mohou být nulové.

Výdaje obce dělíme na běžné a kapitálové.

Běžné výdaje (v roce 2019 téměř 66% z celkových výdajů) pokrývají náklady na provoz obce včetně oprav majetku, služeb pro obyvatelstvo, příspěvků na činnost místních spolků atd.

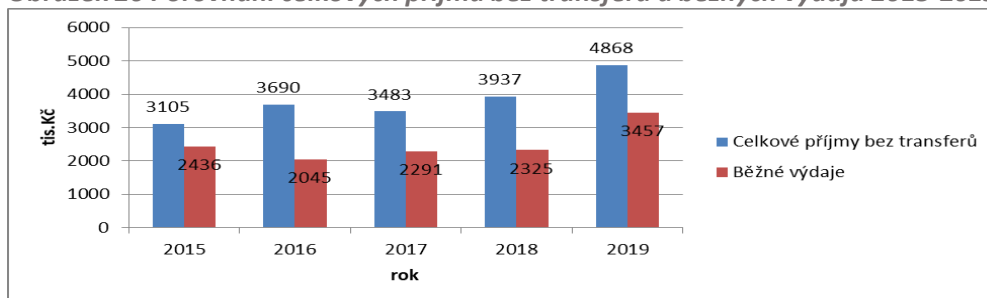
Kapitálové výdaje (v roce 2019 přes 34%) představují investice do obecního majetku.

Tabulka 23 Vývoj struktury rozpočtu obce Radvanice 2015-2019

	Rok 2015 (tis.Kč)	Rok 2016 (tis.Kč)	Rok 2017 (tis.Kč)	Rok 2018 (tis.Kč)	Rok 2019 (tis.Kč)
Daňové příjmy	3022	3410	3340	3666	4125
Nedaňové příjmy	83	276	142	170	417
Kapitálové příjmy	0	4	0	100	326
Přijaté transfery/dotace	201	368	593	395	721
Neinvestiční přijaté dotace	201	130	143	175	221
Investiční přijaté dotace	0	238	450	221	500
Příjmy celkem	3306	4058	4076	4332	5589
Běžné výdaje	2436	2045	2291	2325	3457
Kapitálové výdaje	376	477	1312	1387	1790
Výdaje celkem	2812	2522	3603	3711	5248
Saldo příjmů a výdajů	494	1536	473	621	341

Zdroj: <https://monitor.statnipokladna.cz>

Obrázek 20 Porovnání celkových příjmů bez transferů a běžných výdajů 2015-2019



Zdroj: <https://monitor.statnipokladna.cz>



Během posledních let (2015 až 2019) celkové příjmy bez transferů převyšovaly běžné výdaje, což značí, že obec si vytváří rezervu pro investice do majetku. V budoucnu obec plánuje realizovat mimo drobnějších akcí i projekt výstavby kanalizace, kdy pro financování využije vytvořenou rezervu, kterou bude kombinovat s dotací a úvěrem.

Daňové příjmy obce Radvanice přepočtené na 1 obyvatele za rok 2019 dosáhly hodnoty 14 679,- Kč. V rámci obcí Olomouckého kraje se tento ukazatel pohybuje pod krajským průměrem (26 071,-Kč). Celorepublikový průměr v roce 2019 dosahuje 30 064,-Kč. Přesto při srovnání s výsledkem obce v roce 2015 (11.490,-Kč) dochází k výraznému růstu hodnoty ukazatele.

Daňová výtěžnost na obyvatele je za obec Radvanice nižší i ve srovnání s jinými obcemi z regionu, které jsme vybrali pro srovnání. Všechny zvolené obce jsou z pohledu počtu obyvatel srovnatelné s obcí Radvanice. Obce Výkleky a Hlinsko jsou pozitivně ovlivněny fungujícím lomem na svém území.

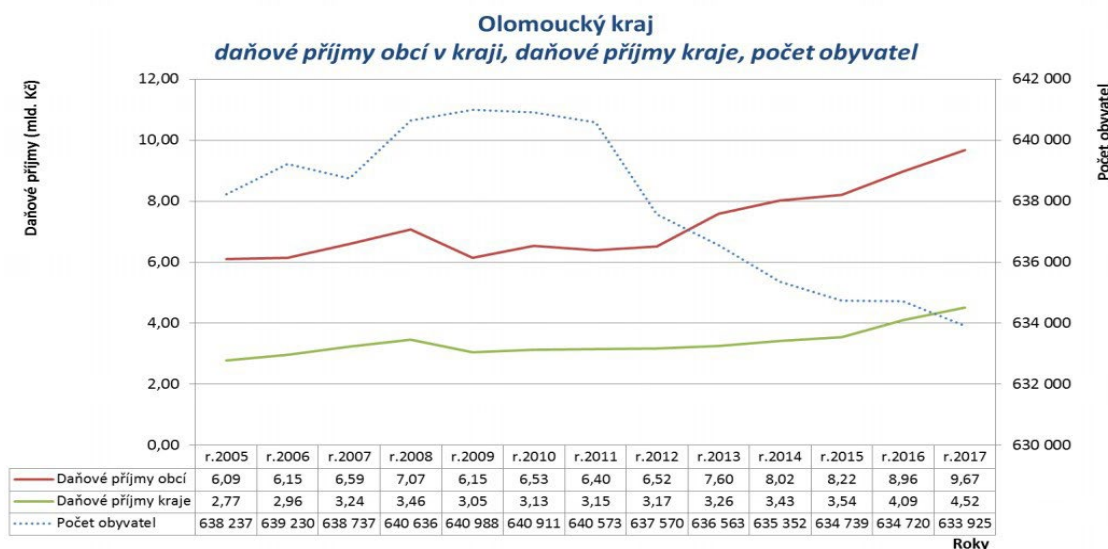
Tabulka 24 Daňové příjmy přepočtené na 1 obyvatele v obcích Radvanice, Výkleky, Dolní Nětčice, Žákovice a Hlinsko v roce 2019

Obec	Počet obyvatel	Daňové příjmy v Kč	Výtěžnost na 1 obyvatele v Kč
Radvanice	281	4 125 000	14 679
Výkleky	280	4 385 000	15 660
Dolní Nětčice	246	3 780 000	15 365
Žákovice	239	3 789 000	15 853
Hlinsko	235	4 065 000	17 297

Zdroj: <https://monitor.statnipokladna.cz> a vlastní výpočet.

Jak ukazuje následující graf, počet obyvatel obcí Olomouckého kraje dlouhodobě klesá, zároveň daňové příjmy obcí zaznamenávají trend růstu. Pomyslné nůžky mezi zmíněnými ukazateli se rozevírají od roku 2013. Tedy poměrový ukazatel daňové výtěžnosti na 1 obyvatele bude mít tendenci se zvyšovat.

Obrázek 21 Vývoj daňových příjmů obcí v kraji, daňových příjmů kraje a počtu obyvatel v Olomouckém kraji v letech 2005 až 2017



Zdroj: <https://www.mfcr.cz/cs/verejny-sektor/uzemni-rozpocty/prijmy-kraju-a-obci/zakladni-informace/2018/vyvoj-danovych-prijmu-obci-a-kraju-2005-32304>



Daňové příjmy se odvíjí ve své podstatě od rozpočtového určení daní, efektivitě výběru daní a od vývoje české ekonomiky. Obec samotná může ovlivnit zvýšení příjmů z daní pouze např. zvyšováním počtu obyvatel, počtu zaměstnaných na území obce (vytvářením podmínek pro růst počtu pracovních míst v obci), zvýšením koeficientů daně z nemovitých věcí. Pokud obec disponuje větší peněžní částkou, která leží na bankovním účtu dnes s více méně nulovým úročením a kterou obec neplánuje v blízké době využít, je na zvážení investování do cenných papírů. Nejvíce by se však obec měla zaměřit na přijaté transfery, měla by být aktivní, připravovat a podávat žádosti o dotace a maximálně využít různých dotačních titulů.

Ukazatel dluhové služby

Výpočet = dluhová služba / dluhová základna x 100 (za kalendářní rok)

Dluhová služba celkem představuje součet uhrazených úroků z přijatých půjčených prostředků (položka 5141 rozpočtové skladby) a uhrazených splátek jistin vydaných dluhopisů (položky 8xx2 rozpočtové skladby), splátky jistin jiných přijatých půjčených prostředků (položky 8xx4 rozpočtové skladby) a splátky leasingu (položka 5178 rozpočtové skladby).

Dluhová základna obsahuje: skutečně dosažené daňové příjmy v tř. 1 a nedaňové příjmy v tř. 2 za daný kalendářní rok, plus dotace souhrnného finančního vztahu (položky 4112 a 4212 rozpočtové skladby) /prostředky finančního vztahu státního rozpočtu k rozpočtům obcí a k rozpočtům krajů podle přílohy zákona o státním rozpočtu na příslušný kalendářní rok/.

Tabulka 25 Vývoj ukazatele dluhové služby obce Radvanice v letech 2015-2019

Rok	2015	2016	2017	2018	2019
Ukazatel dluhové služby v %	2,49	0,00	0,00	0,00	0,00
PŘIJATÉ PŮJČENÉ PROSTŘEDKY	0,00	0,00	0,00	0,00	0,00
HRAZENÉ ÚROKY	1 016,83	0,00	0,00	0,00	0,00
UHRAZENÉ SPLÁTKY JISTIN PŮJČENÝCH PROSTŘEDKŮ	81 430,00	0,00	0,00	0,00	0,00
DLUHOVÁ SLUŽBA CELKEM	82 446,83	0,00	0,00	0,00	0,00

Zdroj: <https://monitor.statnipokladna.cz> a vlastní výpočet

Limitem, který by obec neměla překročit je hranice 30%. V roce 2015 obec Radvanice vykázala nízké procento ukazatele dluhové služby, kdy doplatila všechny půjčky a úroky. V dalších letech již jsou hodnoty ukazatele nulové.

Zadluženost obecně zahrnuje bankovní úvěry, výnosy emitovaných komunálních dluhopisů a návratné finanční výpomoci a půjčky ze státního rozpočtu a ze státních fondů (Státní fond rozvoje bydlení, Státní fond životního prostředí).

Obec Radvanice není zatížena dlouhodobými závazky, mezi cizí zdroje patří pouze krátkodobé závazky, které průběžně hradí.

Vývoj cizích zdrojů a jejich strukturu z hlediska doby zaplacení dluhu uvádí následující tabulka.

Tabulka 26 Vývoj cizích zdrojů obce Radvanice v letech 2015-2019

Ukazatel	2015	2016	2017	2018	2019
CIZÍ ZDROJE CELKEM	312 940,64	405 772,06	125 664,00	426 293,41	486 145,18
DLOUHODOBÉ ZÁVAZKY	0,00	0,00	0,00	0,00	0,00
KRÁTKODOBÉ ZÁVAZKY	312 940,64	405 772,06	125 664,00	426 293,41	486 145,18

Zdroj: <https://monitor.statnipokladna.cz>



Likvidita odráží schopnost obce získat okamžitě prostředky pro úhradu svých krátkodobých závazků a vypočítá se jako podíl krátkodobého finančního majetku ku krátkodobým závazkům. Hodnoty pohybující se v intervalu 0 až 1 jsou kritické.

Obec Radvanice dle tabulky níže disponovala schopností okamžité úhrady svých krátkodobých závazků ve sledovaných letech.

Tabulka 27 Vývoj ukazatele likvidity obce Radvanice v letech 2015-2019

Rok	2015	2016	2017	2018	2019
Ukazatel likvidity	10,1	11,6	41,2	13,9	12,9

Zdroj: <https://monitor.statnipokladna.cz> a vlastní výpočet

Majetek obce

Hodnota hmotného majetku obce dosahuje téměř 16 mil.Kč, každoročně stojí jeho údržba a správa cca 2,303 mil.Kč.

Vyčíslení hodnot klíčových účtů účetní jednotky:

021 stavby 12,69 mil. Kč

022 samostatné hmotné movité věci a soubory hmotných movitých věcí 2,5 mil.Kč

031 pozemky 0,5 mil. Kč

069 ostatní dlouhodobý finanční majetek 1,33 mil.Kč

231 základní běžný účet 6,49 mil.Kč

Tabulka 28 Vývoj vybraných aktiv obce Radvanice v letech 2015-2019

Ukazatel	2015	2016	2017	2018	2019
MAJETEK CELKEM	18 651 098,61	20 135 310,18	21 122 830,31	22 983 799,16	24 162 005,15
DLOUHODOBÝ HMOTNÝ MAJETEK	13 305 577,56	13 350 902,48	14 166 106,88	14 921 655,48	15 994 133,89
POHLEDÁVKY BRUTTO	433 125,49	326 558,51	74 126,51	455 310,59	258 597,84
KRÁTKODOBÉ POHLEDÁVKY BRUTTO	433 125,49	326 558,51	74 126,51	345 760,59	136 129,84
KRÁTKODOBÉ POHLEDÁVKY NETTO	390 925,49	309 014,11	50 296,51	335 909,79	131 273,84
KRÁTKODOBÝ FINANČNÍ MAJETEK	3 166 220,56	4 707 644,79	5 173 584,42	5 936 387,89	6 272 687,92

Zdroj: <https://monitor.statnipokladna.cz>

Získané nenárokové dotace

Vedení obce se snaží využít vypsaných dotačních titulů k uskutečnění svých projektů a používá je zejména k obnově obecního majetku. Investice do obnovy místních komunikací a chodníků nejsou v určitých částech realizovány, protože obec dlouhodobě připravuje projekt vybudování kanalizace a ČOV v obci. Teprve až po realizaci této velké akce má smysl řešit dopravní projekty.

Tabulka 29 Získané nenárokové dotace obce Radvanice 2007-2020

Název projektu/popis	Poskytovatel dotace	Rok realizace	Dotace (Kč)	Celkové náklady (Kč)
Úprava návsi I.etapa	POV Ol.kraj	2007	300000	537000
Rekonstrukce VO	POV Ol.kraj	2011	385000	770000
Revitalizace obce Radvanice	SZIF přes MAS	2012	624722	892460
Rekonstrukce MFD v Radvanicích	SZIF	2013	7356000	10202000
Vybavení jednotky SDH v Radvanicích	Ol.kraj	2013	15000	32000
Vybavení jednotky SDH v Radvanicích	Ol.kraj	2014	8500	21600



Kontejnery, štěpkovač pronájem	MAS			
Dětské hřiště v obci Radvanice	MMR	2017	138000	232000
Automatizace knihovnických služeb	Ministerstvo kultury	2018	32000	52000
Vybavení jednotky SDH v Radvanicích	Ol.kraj	2018	26000	31000
Dopravní automobil JSDH	MVČR	2018	450000	1195000
Příspěvek Ol.kraj na DA pro JSDH	Ol.kraj	2018	100000	0
Vybavení jednotky SDH v Radvanicích	Ol.kraj	2019	16500	31000
Sběrné místo v obci Radvanice	POV Ol.kraj	2019	500000	1174000
Podpora venkovských prodejen	POV Ol.kraj	2019	60000	120000
Workoutové hřiště v obci Radvanice	MMR	2019	220000	324000
PD na rekonstrukci chodníků	POV Ol.kraj	2020	75000	150000
Vybavení JSDH	Ol.kraj	2020	28000	62000
Změna územ. plánu obce Radvanice č.2	POV Ol.kraj	2020	47000	95700
Podpora venkovských prodejen	POV Ol.kraj	2020	60000	120000
Pořízení traktorové sekačky	POV Ol.kraj	2020	170000	477000

Zdroj: evidence obce

2.1.10.3. Bezpečnost

Řízení krizových situací řeší **manuál**.

Povodňový plán obec nemá.

Varování obyvatel před nebezpečím je uskutečňováno místním rozhlasem.

V obci funguje **SDH, jež je začleněno do integrovaného záchranného systému**. Jedná se o efektivní systém vazeb, pravidel spolupráce a koordinace záchranných a bezpečnostních složek, orgánů státní správy a samosprávy, fyzických a právnických osob při společném provádění záchranných a likvidačních prací a přípravě na mimořádné události.

Rizika živelních pohrom a jejich předcházení

Do území obce nezasahuje žádné vyhlášené záplavové území.

Kriminalita

Kriminalitu můžeme poměřovat prostřednictvím absolutních hodnot počtu trestných činů, lze ji vyjádřit i **indexem kriminality**, tj. podíl trestných činů k počtu 10.000 obyvatel.

V obci není služebna Policie ČR. Obec Radvanice spadá pod policejní obvodní oddělení Přerov II, dle mapy kriminality (www.mapakriminality.cz) byl index kriminality v této oblasti za celý rok 2019 dohromady 127,2, což je pod hodnotou celé České republiky (189,6) i pod hodnotou za Olomoucký kraj (153,9). Jedná se o 306.místo v pořadí z celkem 522 obvodních oddělení v celé ČR (od nejhoršího k nejlepšímu výsledku).

Na základě veřejnoprávní smlouvy s Městem Přerov jsou přestupky řešeny Městem Přerov.

2.1.10.4. Vnější vztahy a vazby

Obec je členem **DSO mikroregionu Pobečví**, který funguje od roku 1998 a má dnes celkem 12 členů, sídlo v Prosenicích. Roční členský poplatek činí 8.220,- Kč (rok 2019).

Obec je rovněž členem **DSO mikroregionu Moravská brána**, jež byl založený v roce 2015, sídlo má v Pavlovicích u Přerova a dnes sdružuje celkem 28 členů. Roční členský poplatek činí 274,- Kč (rok 2019).



Členství má obec Radvanice v **MAS Moravská brána, z.s.** (dříve MAS Záhoří-Bečva, o.s.). MAS má 78 členů, sídlo v Lipníku nad Bečvou. Územní působnost tvoří 32 obcí. Díky zapojení do místní akční skupiny má obec a všechny subjekty zde působící možnost čerpat prostředky z evropské unie prostřednictvím této MAS. MAS rovněž mají možnost rozvíjet své území díky projektům spolupráce.

Roční členský příspěvek představuje 2.740,-Kč (rok 2019).

Partnerské vztahy s obcemi v ČR ani v zahraničí obec neudržuje.

Hlavní závěry:

Hospodaření obce lze z pohledu provedené analýzy ohodnotit pozitivně. Až na dva roky, kdy probíhala příprava a realizace nákladného projektu rekonstrukce budovy na obecní úřad, byl rozpočet obce od roku 2010 přebytkový. V posledních letech si obec vytváří rezervu pro investice do majetku. Příjmy obce mají rostoucí trend, daňové příjmy obce na jednoho obyvatele jsou však při srovnání s okolními srovnatelně velkými obcemi nižší.

V roce 2015 obec splatila úvěr a od tohoto okamžiku je zcela nezadlužená, výsledné hodnoty likvidity jsou velmi pozitivní, celkový majetek obce roste. Pro realizaci potřebných akcí obec využívá dotačních prostředků.

Obec je zapojena v organizacích zaměřených na regionální rozvoj – 2 mikroregiony a MAS, partnera v zahraničí nemá.

Silné stránky:

- Množství získaných dotací v posledních letech
- Místní jednotka SDH je zapojena do IZS
- Relativně nízká kriminalita
- Zapojení do mikroregionů, MAS
- Nulová zadluženost

Zjištěné problémy:

- Absence partnerství se zahraničním subjektem



2.2. Vyhodnocení dotazníkového šetření

Veřejnost byla zapojena do přípravy tvorby strategického dokumentu mimo jiné i prostřednictvím dotazníkového šetření. Tato metoda dotazování byla využita v rámci získávání informací od obyvatelstva, od podnikatelů i neziskových organizací. Bohužel od posledních dvou jmenovaných skupin se nepodařilo získat žádný vyplněný dotazník.

Distribuce dotazníků proběhla v prosinci 2019 prostřednictvím starosty a pověřeného člena zastupitelstva obce. Dotazníky byly občanům doručeny přímo domů. Následně měli občané prostor pro vyplnění a odevzdání dotazníků až přibližně do konce února 2020. Odevzdání vyplněného dotazníku bylo možné do kanceláře či schránky obecního úřadu, do krabice umístěné v místní prodejně smíšeného zboží COOP Jednota, anebo osobně do rukou pana starosty.

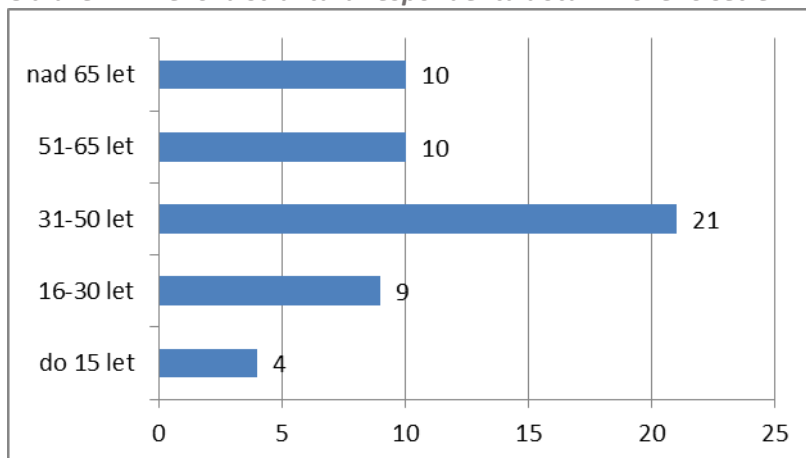
Dotazování veřejnosti

Dohromady bylo shromážděno **54 kusů** vyplněných dotazníků. Dostatečně vysoká návratnost byla dosažena díky způsobu distribuce a sběru prostřednictvím kontaktních osob, které dotazování znají a důvěřují jim. Vzhledem k charakteru dotazování početnost výběrového souboru postačuje (odpovědělo 20% obyvatel obce).

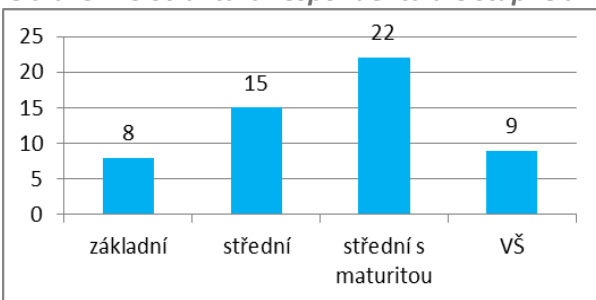
A - INFORMACE O RESPONDENTECH:

Soubor respondentů sestává z 30 mužů a 24 žen. Rozložení dotazníků z hlediska zařazení dotazovaných do jednotlivých věkových kategorií ukazuje následující graf:

Obrázek 22 Věková struktura respondentů dotazníkového šetření



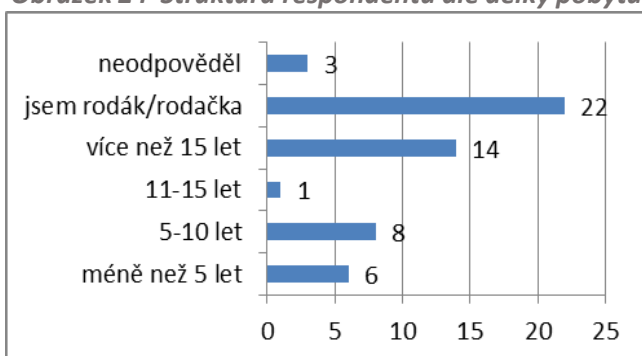
Obrázek 23 Struktura respondentů dle stupně ukončeného vzdělání



Vzdělání	Absolutní četnosti	Relativní četnosti (%)
základní	8	15
střední	15	28
střední s maturitou	22	41
VŠ	9	16
Celkem	54	100

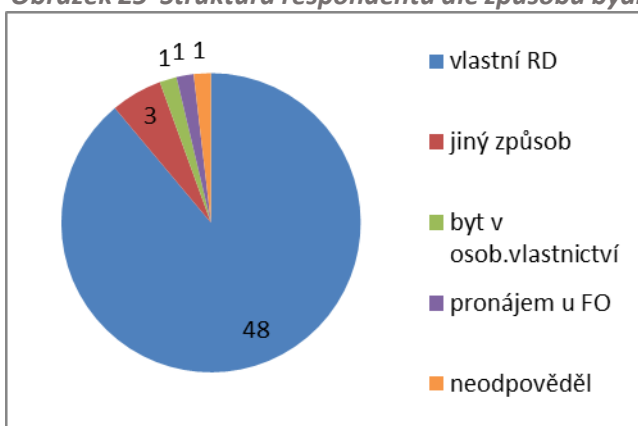


Obrázek 24 Struktura respondentů dle délky pobytu v obci



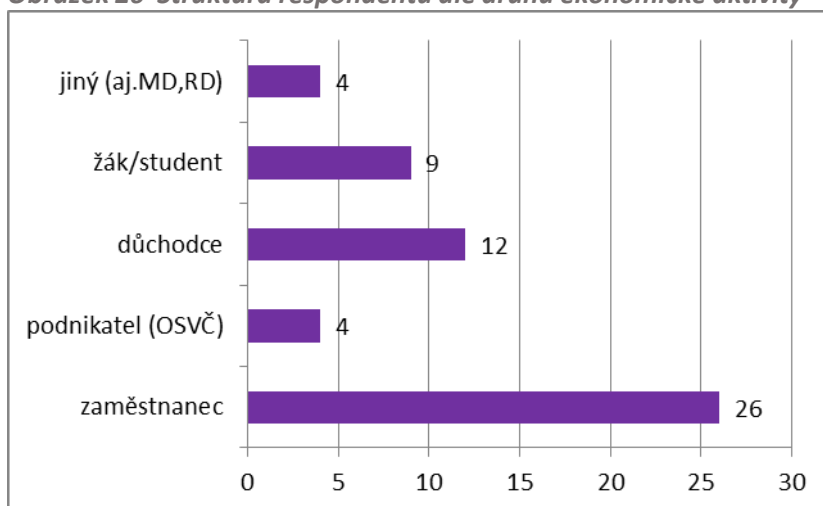
Délka pobytu v obci	Absolutní četnosti	Relativní četnosti (%)
méně než 5 let	6	11
5-10 let	8	15
11-15 let	1	2
více než 15 let	14	26
jsem rodák/rodačka	22	41
neodpověděl	3	5
Celkem	54	100

Obrázek 25 Struktura respondentů dle způsobu bydlení



Forma bydlení	Absolutní četnosti	Relativní četnosti (%)
vlastní RD	48	89
jiný způsob	3	5
byt v osob.vlastnictví	1	2
pronájem u FO	1	2
neodpověděl	1	2
Celkem	54	100

Obrázek 26 Struktura respondentů dle druhu ekonomické aktivity

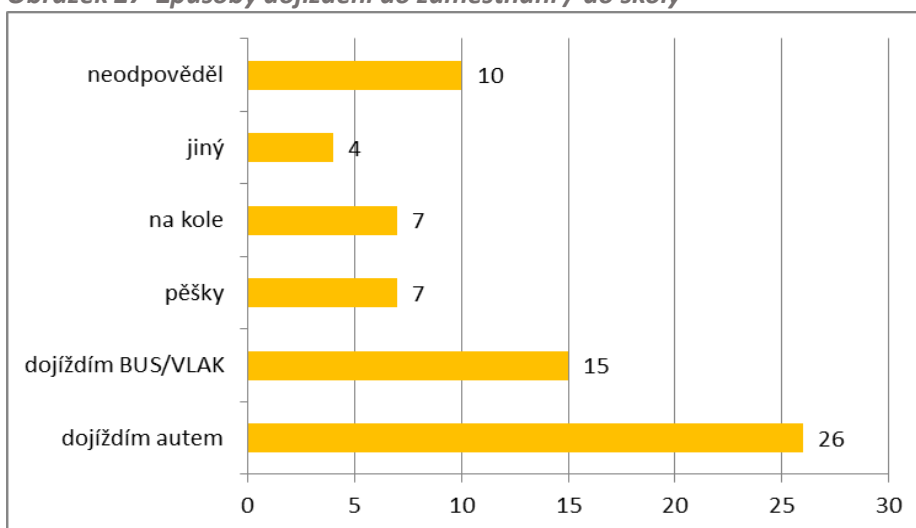


V dnešní době je běžné, že člověk zastává i 2 či více ekonomických aktivit. V dotazníkovém šetření byl 1 respondent, který uvedl 2 činnosti, ostatní označili jen 1 činnost. Z tohoto důvodu nepočítáme relativní četnosti.

V grafu je patrný zájem jednotlivých sociálních skupin o dění v obci a její směřování.



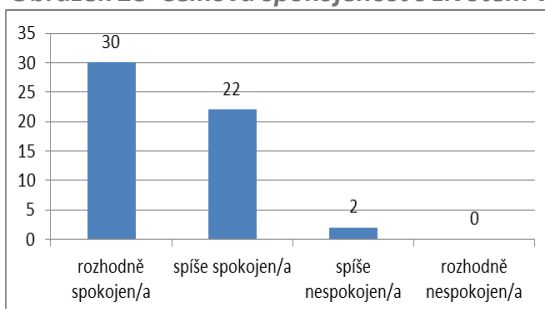
Obrázek 27 Způsoby dojíždění do zaměstnání / do školy



Respondenti poskytli i více odpovědí, proto nezkoumáme relativní četnosti souboru. V kolonce „neodpověděl“ jsou i senioři, kteří nepracují.

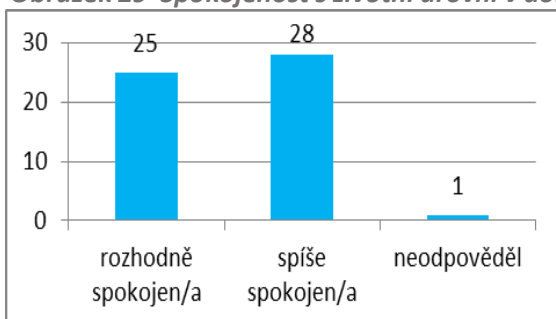
B - CHARAKTERISTIKA ŽIVOTA V OBCI:

Obrázek 28 Celková spokojenost s životem v obci



Celková spokojenost s životem v obci	Absolutní četnosti	Relativní četnosti (%)
rozhodně spokojen/a	30	55
spíše spokojen/a	22	41
spíše nespokojen/a	2	4
rozhodně nespokojen/a	0	0
Celkem	54	100

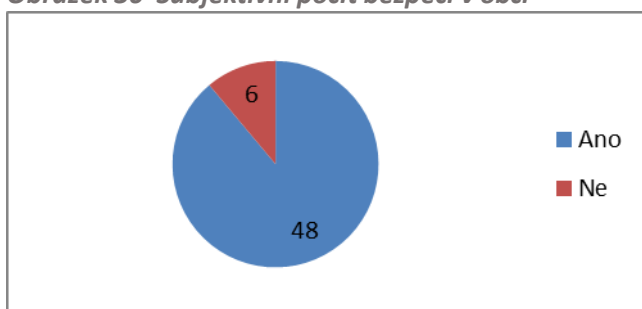
Obrázek 29 Spokojenost s životní úrovní v domácnosti



Spokojenost s životní úrovní v domácnosti:	Absolutní četnosti	Relativní četnosti (%)
rozhodně spokojen/a	25	46
spíše spokojen/a	28	52
spíše nespokojen/a	0	0
rozhodně nespokojen/a	0	0
neodpověděl	1	2
Celkem	54	100



Obrázek 30 Subjektivní pocit bezpečí v obci

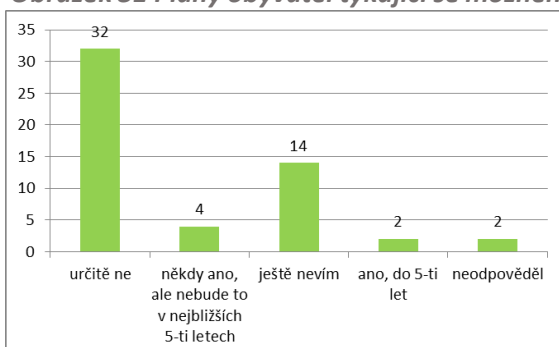


Celkem 11% respondentů se v obci necítí bezpečně, důvodem je:
dopravní situace-3x (četnost odpovědí)

uživatelé alkoholu
uživatelé drog
uživatelé alkoholu a drog

soused
chování a činy osob žijící v blízkosti

Obrázek 31 Plány obyvatel týkající se možného odstěhování z obce



Plánujete se odstěhovat?	Absolutní četnosti	Relativní četnosti (%)
určitě ne	32	59
někdy ano, ale nebude to v nejbližších 5-ti letech	4	7
ještě nevím	14	26
ano, do 5-ti let	2	4
neodpověděl	2	4
Celkem	54	100

Důvody, které by zapříčinily stěhování:

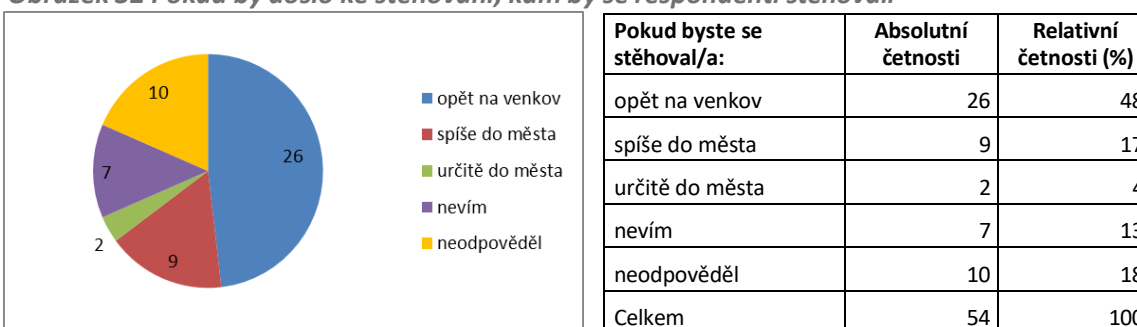
zaměstnání, práce – 7x

nemohoucnost
stáří (přesun k synovi)
smrt
rodinné důvody
osobní důvody
životní situace

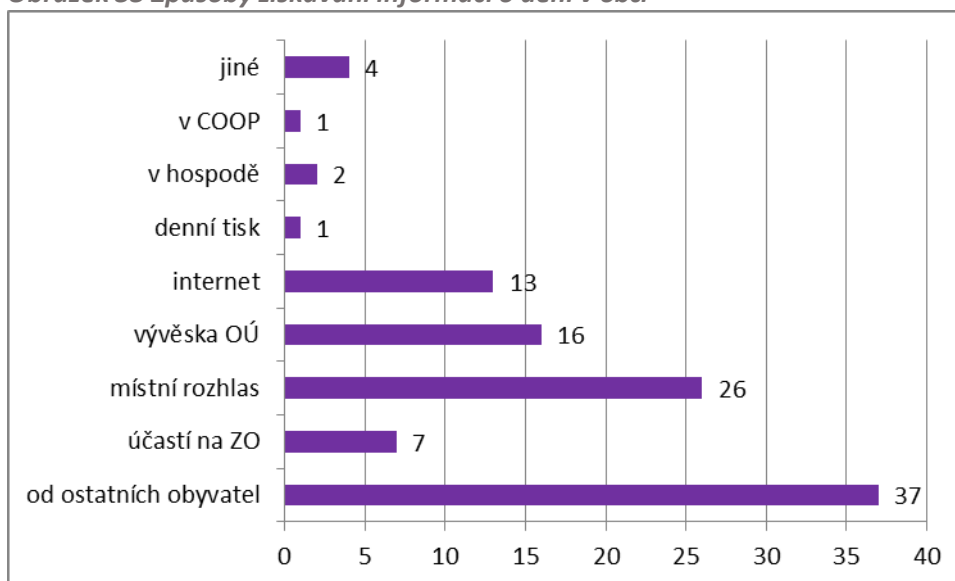
ekonomická situace
kriminalita



Obrázek 32 Pokud by došlo ke stěhování, kam by se respondenti stěhovali



Obrázek 33 Způsoby získávání informací o dění v obci



Nejvíce obyvatel získává informace z neoficiálního zdroje – od ostatních obyvatel. Následují zdroje oficiální – prostřednictvím místního rozhlasu a vývěsky OÚ.

Jaké služby v obci nejvíce chybí?

lékař-7x
zdravotní služby-2x
domov důchodců

MHD, častější autobusové spoje, více autobusů – 7x
pošta-4x

kadeřnictví -2x
holičství
veřejné stravování
kanalizace, ČOV
kino, plovárna
pálenice
opravna obuvi
masna



špatné pohostinství (otevírací doba)
společenské akce
obchod v sobotu a neděli
kavárna nebo podobné místo otevřené i přes den

Přednosti života v obci:	Nedostatky života v obci:
klid, klidné prostředí -9x pohoda hezké prostředí prostředí malé obce upravenost obce čistota obce -2x bezpečí kulturní vyžití, kulturní činnost, život, kultura – 7x sportovní vyžití-4x různé akce, společenské akce -3x hodně se tady toho děje přátelství lidí-3x vstřícnost, vzájemná pomoc-2x soudržnost komunita kolektiv aktivita SDH a obce spolehlivost zastupitelů obce knihovna obecní dům spojení autobusem s městem dostupnost do měst obcí projíždí málo aut práce	malý počet autobusových spojů -5x dopravní obslužnost vlakové spoje dálnice není cyklostezka do Lazník chybí les, vodní tok-2x životní prostředí rybník obecní byty obecní rozhlas je špatně slyšet proškolení hasičů ze zdravotní přípravy (Červený kříž) vzdělání dětí málo vkusné kultury nákladní doprava dopravní situace – rychlá a bezohledná jízda kamionů obchod v sobotu a neděli obchod Jednoty – zboží je zde dražší než ve městě, rozdíl 3,- až 20,-Kč pohostinství – malý sortiment přetvářka některých lidí nic a nikdo není dokonalý

C – HODNOCENÍ Kladů A Slabin Obce:

Oblast života	průměrná známka
Stav veřejných prostranství – dostatek laviček, dalšího mobiliáře, herní prvky pro děti	1,21
Možnost zapojení do spolků - hasiči, sportovní kluby, divadlo, hudba ...	1,41
Množství kulturních a společenských akcí (hody, tradiční oslavy, svátky)	1,43
Celkový vzhled obce	1,43
Třídění odpadu	1,43
Kvalita kulturních a společenských akcí (hody, tradiční oslavy, svátky)	1,44
Odvoz a likvidace odpadků	1,45
Oprava a údržba obecních budov	1,47



Čistota obce	1,48
Příležitost pro sport - venkovní areály, hřiště	1,49
Zásobování plynem	1,50
Oprava a údržba historických památek	1,55
Celkový stav životního prostředí v obci	1,66
Bezpečnost v obci	1,66
Váš celkový dojem	1,67
Zásobování vodou	1,68
Údržba silnic, chodníků a návsi (opravy, předlažby ...)	1,70
Možnosti trávení volného času a rekreace	1,72
Množství a kvalita obecní zeleně	1,74
Ochrana přírody	1,88
Hluk v obci	1,90
Bezbariérovost v obci	1,92
Podmínky pro pěší	1,96
Bezpečnost silničního provozu v obci	2,02
Vztah lidí ke své obci (patriotismus)	2,04
Možnost parkování v obci	2,06
Čistota ovzduší	2,10
Podmínky pro cyklo-dopravu	2,12
Mezilidské vztahy	2,24
Kvalita základní školy (ve spádové obci, kam děti obvykle dojíždí)	2,26
Kanalizace a čištění odpadních vod	2,30
Pokrytí obce internetem/přístup k internetu	2,32
Příležitost pro sport - kryté prostory (v zimním období)	2,33
Zájem lidí o věci veřejné	2,37
Kvalita předškolního zařízení-MŠ (ve spádové obci, kam děti obvykle dojíždí)	2,37
Dostupnost signálu mobilních operátorů	2,38
Možnosti nakupování v obci	2,52
Možnosti nové bytové výstavby či pozemků pro stavbu rodinných domů	2,62
Dostupnost základního školství	2,73
Dostupnost předškolního zařízení-MŠ	2,76
Možnost veřejného stravování pro starší, nemocné a potřebné spoluobčany	2,82
Péče o starší a nemocné spoluobčany / pečovatelská služba	2,85
Možnosti a podmínky pro podnikání v obci	2,85
Spokojenost s autobusovou dopravou - četnost dopravních spojů	3,02
Možnosti setkávání pro maminky na mateřské dovolené, po MD - mateřské kluby	3,15
Pracovní příležitosti v obci a okolí	3,33
Dostupnost pošty	3,49
Nabídka řemeslnických služeb pro domácnost přímo v obci	3,50
Dostupnost základní zdravotní péče - praktický lékař	3,54
Dostupnost dalších služeb (čistírna, opravná obuv, kadeřník apod.)	3,63
Dostupnost speciální zdravotní péče - specialisté	3,72



D – PRIORITY PRO ROZVOJ OBCE:

Návrhy občanů	Četnost odpovědí	Arit.průměr-pořadí
zlepšení služeb obchodu - prac.doba (o víkendech jezdíme do města)	2	1,0
obecní byty, popř. stavební parcely	2	1,0
nákladní doprava	1	1,0
dopravní situace - bezpečnost	1	1,0
výstavba bazénu s tobogánem	1	1,0
oprava hřiště (nesvítí světlo v altánku)	1	1,0
podpora bytové výstavby	6	1,2
častější spoje veřejné dopravy	14	1,3
výsadba a péče o veřejnou zeleň	4	1,3
ČOV	6	1,5
řešení bytové otázky	3	1,7
životní prostředí - ovzduší (i topení vším možným)	3	2,0
omezení rychlosti, radar	2	2,0
pošta	2	2,0
udržování cest a pěšin v okolí obce	1	2,0
zřízení dalších provozoven obchodu a služeb	1	2,0
hřiště, posil.stroje	1	2,0
vodní nádrž	1	2,0
kavárna/cukrárna	1	2,0
zimní stadion	1	2,0
klidová zóna - lesopark i rybník	1	2,0
obecní rybník	7	2,3
zdravotní služby v obci, lékař	6	2,3
oprava fotbalového hřiště	3	2,3
opravy chodníků	4	2,5
veřejné osvětlení k nádraží ČD	2	2,5
více pracovních příležitostí	2	2,5
podpora kulturních, společenských akcí	2	2,5
výstavba/obnova kanalizace	2	2,5
lesní výsadba, ovocný sad	3	2,7
zájezdy do divadel	1	3,0
podpora vzdělávání	1	3,0
sociální služby	1	3,0
rekonstrukce sportovního areálu	1	3,0
možnost podnikání	1	3,0
oprava betonového hřiště	1	3,0



Další náměty:

obecní vysokorychlostní internet
nevhodně zvolené přidané autobusové spoje
lepší autobusové spoje z/do Přerova
RADVA TV - nový informační kanál, místní zprávy
obnova JZD
Jako občan Radvanic jsem velice spokojen, že zde můžu žít a pracovat.
nám se tady moc líbí, žiji tady rád
skatepark
bosá stezka
platba kartou v hospodě, obsluha v hospodě - hodně špatná
sortiment v pohostinství i pracovní doba - špatné
jiného majitele hostince - takového, který by to dělal rád
na pískoviště by se mohla zakoupit umělohmotná bedna, kam by děti daly hračky, než odejdou z pískoviště (často jsou tam poházené)
pořízení zakrytí pískoviště - proti psům a kočkám
vadí hluk sekaček trávy v neděli
když se otevře okno v kteroukoliv dobu, je venku dým z komínů
spoluúčast všech občanů na třídění odpadů
aby lidi nepopíjeli už brzo ráno u obchodu
kotec pro zatoulané psy



3. VÝCHODISKA PRO NÁVRHOVOU ČÁST

3.1. Vyhodnocení plnění předchozího Programu rozvoje venkova Obce Radvanice

Předchozí Program rozvoje venkova Obce Radvanice byl zpracován kolektivem autorů (Milan Pyšný, Milan Kořínek, Miloslava Čecháková), zahrnoval výhledové období 2011 – 2020. Z 12-ti projektových záměrů bylo zrealizováno 6 záměrů a 1 záměr zrealizován částečně.

Tabulka 30 Vyhodnocení plnění předchozího strategického dokumentu obce Radvanice

Označení projektového záměru	Název projektového záměru	Míra naplnění záměru	Rok uskutečnění záměru
1	<i>Rekonstrukce obecního domu č.9</i>	Zrealizováno	2013
2	<i>Oprava veřejného osvětlení</i>	Zrealizováno	2011
3	<i>Revitalizace centra obce</i>	Zrealizováno	2012
4	<i>Výměna dveří kaple</i>	Zrealizováno	2013
5	Čistírna odpadních vod	Nebylo zrealizováno	
6	<i>Vytvoření sběrného místa</i>	Zrealizováno	2019
7	<i>Nový územní plán obce</i>	Zrealizováno	2015
8	Rekonstrukce domu č. 46	Nebylo zrealizováno	
9	<i>Změna územního plánu č.2</i>	Zrealizováno částečně – I.etapa	
10	Oprava a vybavení kaple	Nebylo zrealizováno	
11	Oprava historické stříkačky	Nebylo zrealizováno	
12	Revitalizace obecních studní	Nebylo zrealizováno	

Podíl zrealizovaných aktivit dosahuje co do počtu polovinu, finanční náročnost uskutečněných akcí byla na obec velikosti Radvanic vysoká.

3.2. Další koncepční dokumenty regionálního rozvoje související s rozvojem Obce Radvanice

Následující dokumenty se bezprostředně dotýkají území obce Radvanice a byly platné k únoru roku 2021:

Program rozvoje územního obvodu Olomouckého kraje (PRÚOOK)

Strategický dokument Mikroregionu Pobečví: Aktualizace strategického rozvojového dokumentu DSO Mikroregionu Pobečví pro roky 2014 - 2024

MAS Moravská brána, z.s. připravuje Strategii komunitně vedeného místního rozvoje na období 2021-2027, momentálně realizuje dotazníkové šetření.



3.3. SWOT analýza území

3.3.1. Přístup ke tvorbě SWOT analýzy

Výsledek analytické části tvoří Analýza silných a slabých stránek zkoumaného území, příležitostí a hrozeb působících a ovlivňujících toto území zvenčí.

SWOT je zkratkou slov z angličtiny:

Strengths (přednosti = silné stránky)

Weaknesses (nedostatky = slabé stránky)

Opportunities (příležitosti)

Threats (hrozby)

Jedná se o komplexní metodu kvalitativního vyhodnocení veškerých oblastí rozvoje ve vztahu k realizaci programů, zaměřených na rozvoj zemědělství, podnikatelských aktivit, cestovního ruchu a vzájemné spolupráce (místního partnerství) mezi veřejným, soukromým neziskovým subjektem.

SWOT analýza v metodickém pojetí představuje silný nástroj pro celkovou analýzu vnitřních a vnějších činitelů a obsahuje základní techniky zpracování strategické analýzy.

Jádro metody spočívá v klasifikaci a ohodnocení jednotlivých faktorů, které jsou rozděleny do 4 základních skupin (tj. faktory vyjadřující **SILNÉ** nebo **SLABÉ** vnitřní stránky posuzovaného regionu a faktory vyjadřující **PŘÍLEŽITOSTI** a **HROZBY** jako vlastnosti vnějšího prostředí).

Analýzou vzájemné interakce jednotlivých faktorů silných a slabých stránek na jedné straně vůči příležitostem a hrozbám na straně druhé lze získat nové kvalitativní informace, které charakterizují a hodnotí úroveň jejich vzájemného střetu.

Přístup k jednotlivým faktorům je vyjádřen vztahy:

SILNÉ STRÁNKY uvnitř obce jako celku maximalizovat a rozšiřovat	SLABÉ STRÁNKY uvnitř obce jako celku nutno koncepčně řešit
PŘÍLEŽITOSTI vnější svět (region, stát) maximalizovat a rozšiřovat	HROZBY vnější svět (region, stát) monitorovat a eliminovat

Jednoduché znázornění poukazuje na vlivy jednotlivých částí SWOT analýzy při reálném procesu projektového řízení a rozhodování. Plánovaná akce obce (představující investiční či neinvestiční projekt, aktivitu, akci apod.) musí vycházet a opírat se o silné stránky daného území. Jedná se o silný potenciál (lidský, územní apod.). Při každém procesu rozhodování musíme kriticky vnímat i případné slabé stránky, které jsou součástí vnitřních mechanismů a které by mohly celý projekt (aktivitu) významně ovlivnit, případně i ohrozit. Se slabými stránkami se musíme vyrovnat tím způsobem, že k danému reálnému projektu vymezíme několik opatření, které toto riziko buď zcela eliminuje, nebo jej alespoň omezí. Příležitosti (vnější pozitivita) působící na danou aktivitu jsou jakýmsi „příjemným bonusem“ a pokud se patřičně a náležitě využijí, mají velký vliv na úspěšnost celé aktivity. Na straně druhé „hrozby“ mohou sice též jako slabé stránky projekt negativně ovlivnit, ale tyto vnější vlivy není realizátor projektu schopen přímo ovlivnit. Pokud má být zajištěn úspěch daného projektu či aktivity, pak je potřeba těmto vnějším vlivům „hrozbám“ neumožnit projekt přímo ovlivnit.

3.3.2. Globální SWOT analýza území

Maximalizovat, rozšiřovat	Nutno koncepčně řešit	Maximalizovat, realizovat	Monitorovat, eliminovat
SILNÉ STRÁNKY=přednosti	SLABÉ STRÁNKY=nedostatky	PŘÍLEŽITOSTI	OHROŽENÍ
Vysoký podíl dětí na obyvatelstvu obce, pozitivní přirozený přírůstek obyvatelstva – více narozených než zemřelých	Klesající trend počtu obyvatel obce, negativní přírůstek stěhováním a celkový přírůstek	Dotační tituly (národní i evropské) pro zatraktivnění obce - budování a obnova infrastruktury, aktivní trávení volného času pro rodiny s dětmi	Odliv mladých lidí do regionů s vyšší nabídkou práce a příjmy
Relativně mladá obec z hlediska věkového průměru obyvatel	Úbytek obyvatel v produktivním věku, nárůst podílu obyvatel v postproduktivním věku	Podpora bytové výstavby - dotační tituly	Kraj (olomoucký) s nízkým ohodnocením pracovní síly
Relativně nízký index stáří	Celkové stárnutí obyvatelstva, růst průměrného věku	Nízká cena pozemků pro bydlení	Hospodářská recese, jež ovlivní i rozpočet obce
Pokles počtu i podílu neúplných rodin se závislými dětmi	Pokles počtu i podílu úplných rodin se závislými dětmi	Využívání obnovitelných a alternativních zdrojů energie	Nezájem obyvatel o věci veřejné
Absence sociálně vyloučených lokalit či skupin obyvatel	Klesání počtu i podílu osob žijících v manželství a nárůst rozvodovosti	Zavedení ekologičtějších způsobů vytápění	Pasivní způsob trávení volného času dětí, mládeže i dospělých
Růst vzdělanostní úrovně obyvatelstva	Absence cyklostezek	Rozšíření způsobů komunikace s občany prostřednictvím sociálních sítí - facebook atd.	Zvyšující se nároky na podnikatele, změny legislativy
Bohatá spolková a kulturní činnost, přirozeně vznikající centrum mládeže	Nedostatečné zázemí/služby pro turisty	Systém celoživotního vzdělávání	Nárůst vytápění tuhými palivy
Přiměřená podnikatelská aktivita, dobrá spolupráce mezi obcí a firmami	Trend poklesu počtu podnikatelských subjektů	Existující potenciál rozvoje cestovního ruchu (kulturní aktivity, památky, blízké cyklotrasy)	Návrat chemizace zemědělství
Přítomnost zaměstnavatele v obci (10-19 osob)	Chybějící informace o místních podnikatelích na webu obce	Rostoucí zájem o domácí turistiku	Nízká retenční schopnost krajiny
Pozemky plánované pro využití v podnikání již zdokumentovány v ÚPD	Málo rozvinutá nabídka služeb v obci	Příliv podnikatelských subjektů z okolních území	Nešetrné obhospodařování zemědělských pozemků vedoucích k erozi
Nízký podíl občanů vyjíždějících do zaměstnání mimo obec (42,2%)	Nutnost vyjíždky za vzděláním a službami (i zdravotními a sociálními)	Zapojení obce do mikroregionů a MAS, spolupráce s partnery	



Nízká nezaměstnanost absolventů	Vysoký podíl nezaměstnaných osob, nárůst podílu dlouhodobě nezaměstnaných a růst průměrného věku uchazečů o zaměstnání	Nabídka úřadu práce, APZ	
Dobré zázemí pro organizování kulturních akcí, vybavený sportovní areál, prostor pro dobudování alespoň základní ubytovací kapacity a nové klubovny pro spolky	Slabé využití aktivní politiky zaměstnanosti	Oblast vhodná pro zemědělství	
Rozvinutá technická infrastruktura s výjimkou kanalizace a ČOV	Potřeba vybudování nové splaškové kanalizace s napojením na novou ČOV	Výchova v oblasti ekologie (třídění odpadu, ochrana přírody...)	
Blízkost napojení na železnici v Prosenicích a hlavní silniční tahy (D1)	Potřeba rekonstrukce veřejného osvětlení a veřejného rozhlasu		
Dobrá dopravní dostupnost (osobní i nákladní doprava)	Špatný stavebně-technický stav některých místních komunikací a chodníků		
Malá hustota dopravy na silnicích v obci	Zvýšená prašnost a hlučnost v obci (D1)		
Výhodná poloha nedaleko města Přerova	Nedostatek rozvojových ploch pro bydlení, absence obecních bytů		
Existence ložisek nerostných surovin (vápence a cihlářských surovin)	Existence neobydlených domů		
Existence ÚSES, vodního zdroje v obci - studna	Vysoký podíl zemědělské půdy na celkové rozloze katastru, málo vodních ploch a lesů		
Komplexní pozemkové úpravy budou brzy ukončené	Dle ukazatele KES území s maximálním narušením přírodních struktur		
Území bez záplavových území, bez brownfields, bez sesuvných území	Intenzivně využívaná zemědělská krajina, eroze - splachování půdy		
Přítomnost pamětihodností, zajímavá historie obce	Nedostatek autobusových spojů veřejné hromadné dopravy		

4. NÁVRHOVÁ ČÁST

4.1. Strategická vize

Strategická vize představuje slovní popis žádoucího stavu obce v roce 2031, a právě k dosažení této představy obec dojde plněním níže popsaných kroků, priorit a opatření.

Obec Radvanice je moderní, prosperující a bezpečná obec s kvalitní technickou i dopravní infrastrukturou, s dostatečnou vybaveností.

Obec Radvanice má kvalitní životní prostředí, svým obyvatelům nabízí zachovalé kulturní a přírodní dědictví, pečuje o zeleň, přírodu a krajinu. Příjemné prostředí obce oceňují i návštěvníci a turisté projíždějící územím po cyklotrasách s možností ubytování přímo v obci.

Obec Radvanice zabezpečuje rozvoj lidských zdrojů prostřednictvím sociální integrace, vzdělávání, spolupráce, množství kulturních, společenských a sportovních akcí pro všechny věkové kategorie. Soudržná a stmelená společnost se zajímá o dění v obci, rozvíjí spolkovou činnost, do které zapojuje děti a mládež, udržuje tradice.

Obec Radvanice vytváří dostatek prostoru pro zajištění stabilní ekonomické úrovně založené na konkurenceschopném podnikání.

4.2. Programové cíle

Programové cíle determinují, čeho chce obec Radvanice realizací svého Programu dosáhnout. Shrnují hlavní rozvojové priority. Programové cíle byly stanoveny na základě výsledků analytické části tohoto dokumentu včetně zjištění potřeb obyvatel obce.

Programové cíle nastiňují hlavní rozvojové směry obce zahrnující ty oblasti, témata a problematiky, které budou v předmětném období řešeny.

Programový cíl 1: Zlepšit dopravní a technickou infrastrukturu

Programový cíl 2: Zlepšit a stabilizovat stav životního prostředí

Programový cíl 3: Rozvoj a zlepšování podmínek k životu v obci

Programový cíl 4: Rozvoj ekonomických aktivit a cestovního ruchu



4.3. Priority, opatření

Programový cíl 1 – Zlepšit dopravní a technickou infrastrukturu

SPECIFICKÝ CÍL:

SC1.1: Zlepšit kvalitu objektů dopravní infrastruktury v obci z hlediska potřeb, bezpečnosti a komfortu obyvatel.

PRIORITA:

1.1 Výstavba a obnova objektů dopravní infrastruktury

OPATŘENÍ:

1.1.1 Vybudování nových potřebných objektů dopravní infrastruktury (odstavné plochy, parkoviště...), jejich obnova.

1.1.2 Budování zklidňujících a bezpečnostních prvků na silnicích a místních komunikacích (zpomalovací prvky, bezpečnostní prvky, zastávky autobusu, zrcadla, radary, dopravní značení, optimalizace osvětlení apod.), i ve spolupráci s SSOK a KÚ.

SPECIFICKÝ CÍL:

SC1.2: Zlepšit dopravní napojení v obci v návaznosti na rozvoj bydlení, obchodu, služeb, podnikání a cestovního ruchu, zvýšení bezpečnosti i zkvalitnění životního prostředí v obci.

PRIORITA:

1.2 Výstavba, rekonstrukce či modernizace a oprava místních a obslužných komunikací a chodníků

OPATŘENÍ:

1.2.1 Výstavba, rekonstrukce či modernizace a oprava místních a obslužných komunikací (vč. polních cest).

1.2.2 Budování, rekonstrukce či modernizace a oprava chodníků.



SPECIFICKÝ CÍL:
SC1.3: Řešení znečišťování povrchových a podzemních vod znečištěnými odpadními vodami a obnova zdrojů vody.

PRIORITA:
1.3 Péče o vodní hospodářství – kanalizace, ČOV a zdroje vody

OPATŘENÍ:
1.3.1 Vybudování nové kanalizace a vybudování nové ČOV.
1.3.2 Obnova a údržba jednotné kanalizace.
1.3.3 Obnova a údržba zdrojů vody (obecní studně), požární nádrže...

SPECIFICKÝ CÍL:
SC1.4: Zlepšit vybavenost obce veřejným osvětlením, rozhlasem a vysokorychlostním internetem v návaznosti na rozvoj bydlení, obchodu, služeb a podnikání i zkvalitnění životního prostředí obce.

PRIORITA:
1.4 Obnova a rozšíření veřejného osvětlení a veřejného rozhlasu, vysokorychlostní internet

OPATŘENÍ:
1.4.1 Obnova a rozšíření veřejného osvětlení.
1.4.2 Obnova a rozšíření veřejného rozhlasu.
1.4.3 Přivedení vysokorychlostního internetu do obce a jeho rozvedení po obci.

SPECIFICKÝ CÍL:
SC1.5: Zlepšení dopravní obslužnosti obce veřejnou dopravou.

PRIORITA:
1.5 Zlepšení autobusového spojení s okolními obcemi a městy

OPATŘENÍ:
1.5.1 Zvýšení počtu potřebných autobusových spojů hromadné dopravy.



Programový cíl 2 – Zlepšit a stabilizovat stav životního prostředí

SPECIFICKÝ CÍL:

SC2.1: Posílení ekologické stability nelesních porostů.

PRIORITA:

2.1 Výsadby zeleně a péče o krajinu

OPATŘENÍ:

- 2.1.1 Postupně realizovat ÚSES dle územního plánu a dalších oborových podkladů.
- 2.1.2 Obnova polních cest a výsadba podél nich (stromořadí, aleje). Revitalizace starých stromů a alejí. Výsadba remízků, sadů, lesoparků, ochranné zeleně.
- 2.1.3 Realizace výsadeb v intravilánu obce.
- 2.1.4 Dokončit realizaci komplexních pozemkových úprav.
- 2.1.5 Realizovat plán společných zařízení KPÚ.

SPECIFICKÝ CÍL:

SC2.2: Stabilizace vodního režimu v krajině a opatření proti suchu.

PRIORITA:

2.2 Vodní režim v krajině

OPATŘENÍ:

- 2.2.1. Revitalizace vodních toků.
- 2.2.2 Podpora obnovy a budování retenčních nádrží, malých vodních ploch, rybníků, suchých poldrů a dalších opatření. Vybudování opatření a prvků proti suchu.



<p>SPECIFICKÝ CÍL: SC2.3: Racionalizace odpadového hospodářství, zvýšení podílu separovaného odpadu, zajištění čistoty obce.</p>
<p>PRIORITA: 2.3 Nakládání s odpady</p>
<p>OPATŘENÍ:</p> <p>2.3.1 Vybudování stanoviště kontejnerů pro třídění odpadu.</p> <p>2.3.2 Rozšíření druhů kontejnerů.</p> <p>2.3.3 Dovybavení sběrného místa včetně pořízení techniky, vozového parku, vybavení, zajištění chodu.</p> <p>2.3.4 Optimalizace odpadového hospodářství včetně systému odvozu odpadů, snížení podílu směsného komunálního odpadu. Prověření a případné zrealizování možnosti odvážet odpad na skládku vlastními silami.</p>

<p>SPECIFICKÝ CÍL: SC2.4: Zajištění environmentálního vzdělávání a posilování ekologického povědomí občanů, propagace ochrany přírody a krajiny.</p>
<p>PRIORITA: 2.4 Osvěta v oblasti ochrany životního prostředí, ekologická výchova</p>
<p>OPATŘENÍ:</p> <p>2.4.1 Zajištění vzdělávacích akcí v oblasti ochrany přírody, krajiny a ekologické výchovy (separování odpadů, eliminace černých skládek, vytápění tuhými palivy, lesní pedagogika atd.).</p> <p>2.4.2 Informovat obyvatelstvo o ochraně přírody, krajiny a ekologické výchově vhodnou formou letáků, brožur a dalších propagačních a informačních materiálů, na www-stránkách, formou soutěží atd.</p> <p>2.4.3 Propagace kompostování bioodpadu.</p> <p>2.4.4 Podpora spolků, kroužků a neformálních sdružení se zaměřením na životní prostředí, myslivost, včelařství, přírodní obory.</p>



SPECIFICKÝ CÍL: SC2.5: Podpora ekologických zdrojů energií a realizace úspor energií.
PRIORITA: 2.5 Energie
OPATŘENÍ: 2.5.1. Podpora obnovitelných zdrojů energie, ne však na zemědělské půdě (využití brownfields a umístění na budovách), příp. vhodné zakomponování do krajiny. 2.5.2 Zateplování objektů. 2.5.3 Podpora drobných ekologičtějších zdrojů energie.

SPECIFICKÝ CÍL: SC2.6: Zajištění trvale udržitelného hospodaření na zemědělské půdě.
PRIORITA: 2.6 Zemědělství
OPATŘENÍ: 2.6.1. Podpora dodržování zásad správné zemědělské praxe, společná jednání se zemědělci, společná jednání o výsadbě interakčních prvků atd. Podpora ekologického a přírodě blízkého hospodaření s půdou (hnojení apod.). Podpora druhotného využití plodin.



Programový cíl 3 – Rozvoj a zlepšování podmínek k životu v obci

SPECIFICKÝ CÍL:

SC3.1: Rozvoj bydlení, vytvoření podmínek pro příliv nových obyvatel do obce.

PRIORITA:

3.1 Rozvoj bydlení

OPATŘENÍ:

3.1.1 Vybudování infrastruktury k plochám výstavby pro bydlení a rekreaci (zasíťování pozemků).

3.1.2 Vyvolat jednání s vlastníky chátrajících a dalších vytipovaných objektů či ploch vhodných pro bydlení a řešit možné využití těchto objektů a ploch (výkup, přestavba na obecní byty...).

SPECIFICKÝ CÍL:

SC3.2: Zlepšit kvalitu života obyvatel obce vytvořením kvalitní a dostatečné nabídky služeb občanské vybavenosti.

PRIORITA:

3.2 Rozvoj občanské vybavenosti

OPATŘENÍ:

3.2.1 Nová výstavba, rekonstrukce, modernizace, rozšíření a oprava objektů a ploch občanské vybavenosti v majetku obce i dalších subjektů, včetně případné změny účelu jejich užívání, zajištění bezbariérovosti, obnova a údržba venkovské zástavby. Nabytí objektů a ploch do majetku obce pro účel zajištění občanské vybavenosti. Zajištění potřebného vybavení a zařízení objektů občanské vybavenosti.

3.2.2 Obnova, modernizace a pořízení hasičské techniky, vybavení, výzbroj i výstroj (vč. obnovy historické techniky).

3.2.3 Rekonstrukce budovy staré školy – vybudování nové dětské skupiny.



SPECIFICKÝ CÍL: SC3.3: Zlepšení estetického vzhledu obcí a funkčnosti jednotlivých veřejných prostorů.
PRIORITA: 3.3 Úpravy, budování a údržba veřejných prostorů, kulturní dědictví
OPATŘENÍ: 3.3.1 Úprava, rekonstrukce a údržba veřejných prostranství obce. Vybavení veřejných prostranství obce mobiliářem, informačním systémem... 3.3.2 Zajištění trvalé péče o zeleň v obci, její obnova a výsadba. Péče a konzervace významných stromů obce. 3.3.3 Obnova a restaurování historických památek (kaple, kříže, pomníky a další), zpracování studií obnovy. Péče a zachování techniky místního významu. 3.3.4 Zajištění údržby veřejných prostranství, zajištění techniky pro údržbu zeleně a veřejných prostranství obce.

SPECIFICKÝ CÍL: SC3.4: Zajištění optimálního fungování veřejné správy, zajištění propagace obce.
PRIORITA: 3.4 Rozvoj veřejné správy, propagace obce
OPATŘENÍ: 3.4.1 Pořizování a obnova počítačového a dalšího vybavení obce. 3.4.2 Zajištění aktuálních programů, systémů. 3.4.3. Zajištění vzdělávání zastupitelů a pracovníků obce. 3.4.4 Zajištění optimální komunikace s občany, podnikateli a návštěvníky prostřednictvím moderních komunikačních prostředků, systémů a jejich zapojování do života obce. 3.4.5 Podpora propagace a prezentace obce (prezentace na propagačních akcích, soutěžích, informační tabule, vydání knihy, DVD atd.). Tvorba nových informačních materiálů pro zajištění propagace obce, dotisk, doplňování a distribuce včetně propagačních předmětů. 3.4.6 Rozvoj spolupráce s okolními obcemi, partnery na úrovni mikroregionů, MAS a dalšími subjekty např. i z jiných států. Získávání poznatků tzv. dobré praxe, zapojování se do projektů regionálních i mezinárodních.



SPECIFICKÝ CÍL: SC3.5: Zpracování a aktualizace koncepčních a dalších dokumentů obce.
PRIORITA: 3.5 Koncepční a další dokumenty obce
OPATŘENÍ: 3.5.1 Pořizování dokumentů územního rozvoje a jejich změn (územní plán, územní studie...). 3.5.2 Pořizování dalších dokumentů, jejich aktualizace - program rozvoje obce, akční plán, studie obnovy, pasporty a další dokumenty.

SPECIFICKÝ CÍL: SC3.6: Rozvoj kultury a sportu v návaznosti na specifika území a posilování sociálních vazeb v obci.
PRIORITA: 3.6 Rozvoj a propagace kulturních, společenských a sportovních akcí v obci, podpora spolkové činnosti
OPATŘENÍ: 3.6.1 Každoroční vypracování kalendáře kulturních, společenských a sportovních akcí v obci a zajištění propagace akcí (Internet, letáky, plakáty, tiskovina obce/mikroregionu/MAS apod.). 3.6.2 Zajištění pořádání kulturních, společenských a zájmových akcí s důrazem na zachování tradic, pořádání výletů, posezení pro občany, zejména seniory a ženy na mateřské dovolené, matky s dětmi atd. Pořádání sportovních akcí pro občany. V rámci dostatečné nabídky možností naplnění volného času obyvatel zájmovou aktivitou zajistit prevenci sociálně-patologických jevů. 3.6.3 Podpora rozvoje činnosti spolků, neziskových organizací v obci, příp. neregistrovaných skupin. 3.6.4 Zajištění materiálně-technického vybavení a zabezpečení pro konání akcí (stoly - sety, stany, elektrocentrála...).



SPECIFICKÝ CÍL: SC3.7: Podpora sociálního začleňování ohrožených skupin obyvatelstva, sociální a zdravotní péče.
PRIORITA: 3.7 Integrace, sociální a zdravotní péče
OPATŘENÍ: 3.7.1 Zajištění integrace ohrožených skupin obyvatel – osob s handicapem, seniorů, dětí a mládeže a dalších skupin. Realizace nebo zapojení se do projektů zaměřených na podporu integrace ohrožených skupin obyvatel. Podpora prevence a eliminace sociálně patologických jevů. 3.7.2 Sociální a zdravotní péče (podpora zajištění sociálních a zdravotních služeb v obci).

SPECIFICKÝ CÍL: SC3.8: Zajistit možnost celoživotního vzdělávání pro dospělé.
PRIORITA: 3.8 Podpora vzdělávání
OPATŘENÍ: 3.8.1 - informační a vzdělávací semináře, soustředění, exkurze, workshopy atd. pro širokou veřejnost Podpora vzdělávání v různých oblastech - zástupce obce, podnikatele, spolky a další společenské a zájmové organizace a další zájemce (celoživotní vzdělávání). Zajištění osvětových akcí.

SPECIFICKÝ CÍL: SC3.9: Zvýšit bezpečnost v obci.
PRIORITA: 3.9 Zvýšení bezpečnosti v obci
OPATŘENÍ: 3.9.1 Opatření pro prevenci kriminality v obci – kamerový systém, elektronické zabezpečení veřejných budov atd.



Programový cíl 4 – Rozvoj ekonomických aktivit a cestovního ruchu

SPECIFICKÝ CÍL:

SC4.1: Podpora rozvoje podnikání v obci.

PRIORITA:

4.1 Nabídka vhodných objektů a ploch investorům

OPATŘENÍ:

4.1.1 Vytvoření a zveřejnění seznamu vhodných objektů, ploch a prostorů pro podnikatelské aktivity v obci.

4.1.2 Vyvolat jednání s vlastníky chátrajících areálů a objektů vhodných pro podnikání a řešit možné využití těchto ploch a objektů.

SPECIFICKÝ CÍL:

SC4.2: Podpora rozvoje podnikání prostřednictvím přístupu k informacím.

PRIORITA:

4.2 Podpora informovanosti a rozvoj informačních systémů

OPATŘENÍ:

4.2.1 Prezentovat místní podnikatele na www-stránkách obce z hlediska jejich činnosti, aktuální nabídky produktů, nabídky volných pracovních míst atd.

4.2.2 Zajištění pořádání školení a přednášek o možnostech podnikání a jeho rozvíjení (Hospodářská komora, Agrární komora apod.).



SPECIFICKÝ CÍL: SC4.3: Rozvoj obchodu a služeb.
PRIORITA: 4.3 Podpora nových, udržení a rozvoj stávajících objektů obchodu a služeb v obci
OPATŘENÍ: 4.3.1 Podporovat rozvoj nových a zachování stávajících provozoven obchodu a služeb jako předpokladu rozvoje území.

SPECIFICKÝ CÍL: SC4.4: Rozvoj materiálně-technické základny infrastruktury cestovního ruchu, zvýšení návštěvnosti, zvýšení možností volnočasového vyžití obyvatel.
PRIORITA: 4.4 Zajištění materiálně-technické základny pro rozvoj cestovního ruchu a pro možnost vyžití obyvatel
OPATŘENÍ: 4.4.1 Obnova stávajících cyklotras. Podpora a realizace značení cyklotras. 4.4.2 Dobudování (cyklo)odpočívadel, obnova a doplnění mobiliáře, infotabulí, označků (pro nasměrování turistů např. k místnímu pohostinství, obchodu..., označení pamětihodností, památek místního významu, zajímavostí atd.). 4.4.3 Vybudování objektů základní a návazné infrastruktury cestovního ruchu se zázemím (cyklostezka, stezka, ubytovací kapacita, skatepark, naučná stezka apod.)



5. IMPLEMENTAČNÍ ČÁST

Strategický dokument obce stanovil jednotlivé priority a opatření, na základě jejichž realizace dojde k dosažení stanovených cílů a strategické vize. Pro úspěšné dokončení procesu strategického plánování je však třeba uskutečňovat ještě proces implementace.

Účelem implementační části dokumentu je nastavit procesy, kterými se vytvořený Program naimplementuje do činnosti obecního úřadu.

Podmínkami úspěšné implementace jsou aktivní podpora vedení obce, naplánování implementace, efektivní komunikace mezi aktéry v území a vedením obce, maximální zapojení aktérů v území (zastupitelé, zaměstnanci OÚ, participující NNO, podnikatelé, pracovní skupiny a další aktéři), fungující implementační tým.

Implementační tým (zastupitelstvo obce) bude mít za úkol zajištění realizace a aktualizace Programu. Schází se zpravidla jednou ročně, případně podle potřeby.

Komunikační platforma znamená vytvoření prostoru pro efektivní komunikaci, která bude víceúrovňová, bude propojovat komunikaci v oblasti komunitního plánování, strategického plánování, územního plánování a dalších rozvojových oblastech (koncepce kultury, bydlení, vzdělávání, cestovního ruchu atd.).

Postup přípravy projektů/aktivit k realizaci

Pro postupné naplňování strategických cílů je vhodné sestavovat *akční plány* na období nejlépe dvou let, které budou mít návaznost na každoroční rozpočet obce. Akční plán zahrnuje soubor aktivit vybraných ze zásobníku projektových záměrů, jejichž postupná realizace zajistí implementaci strategie obce.

Akční plán je živý dokument, pravidelně aktualizovaný (nejlépe každoročně, minimálně jednou za dva roky) a měl by reagovat na aktuální změny v území a finanční možnosti obce.

Po zařazení aktivity do Akčního plánu nastává fáze technicko-ekonomické přípravy aktivity, tedy příprava projektové dokumentace, studie proveditelnosti a dalších nezbytných podkladů pro realizaci (zejména je vyžaduje poskytovatel dotace).

Monitoring a hodnocení plnění Programu

Proces vyhodnocování, tzv. evaluace plnění strategického plánu představuje ověření, zda bylo prostřednictvím realizace projektů dosaženo nastavených cílů, anebo do jaké míry došlo k jejich naplnění. Monitoring a hodnocení zajišťuje implementační tým.

Průběžná evaluace bude probíhat minimálně jednou za dva roky a po ukončení návrhového období (ex-post hodnocení realizace Programu).

Podnětem k aktualizaci Programu může být naplnění jeho částí, potřeba stanovení nových cílů, priorit či změna vnějších podmínek. Aktualizace celého dokumentu proběhne formou zpracování návazného dokumentu nejlépe nejpozději v roce 2031. Aktualizace Programu a jeho změny budou schváleny zastupitelstvem obce.

Zpřístupnění dokumentu

Program rozvoje obce Radvanice pro roky 2021-2031 je v písemné podobě k nahlédnutí v úředních hodinách na Obecním úřadě v Radvanicích.



Způsob financování Programu

Z hlediska způsobu financování programu budou základním zdrojem pro financování projektových záměrů vlastní prostředky obce, dále pak spolufinancování z dotačních programů, ať již krajských, národních i fondů EU, příp. dalších. Možnost využití externích zdrojů bude sledovat starosta a místostarostka obce.



6. ZÁVĚR

Schválením Programu rozvoje obce Radvanice byla ukončena zpracovatelská fáze. Díky nastavení způsobu implementace jsou dány postupy realizace jednotlivých aktivit vedoucích k dosažení programových cílů a naplnění vize.

Bez stanovení vize není kam směřovat, není kam jít. Lidé se ztrácejí v detailech a nepostihují vzájemné souvislosti, vývoj pokulhává. Naopak stanovením jasného plánu lze dosáhnout zvýšení kvality života obyvatel, kteří cítí sounáležitost s vesnickým prostředím, jsou v obci spokojeni, chtějí zde založit své rodiny, spoluúčastnit se veřejného života a vést své děti k pochopení základních lidských hodnot, zachování tradic a pozitivnímu vztahu k přírodě.

Není přitom snadné držet krok se všemi změnami, jež současná doba přináší. Ať se jedná o změny v rozvoji nových technologií nebo změny v prioritách hodnotového systému společnosti.

Zpracovaný Program rozvoje obce Radvanice je nástrojem, jež ukazuje směr v naplňování vizí a cílů, vzniklých na základě konsenzu představitelů obce, občanů, podnikatelů, NNO a dalších místních aktérů. Tento nástroj přináší dlouhodobý, komplexní a systematický přístup, jež optimalizuje využití lidských a finančních zdrojů ke společně stanovenému cíli.